

## Príloha 5.2.8 – Tabuľka: HISTORICKÁ KOMPONOVANÁ ZELEŇ

Porad. číslo	Číslo parciel (reg. C)	Adresa - popis umiestnenia	Fotografia aktuálneho stavu (október 2014)	Zeleň s pamiatkovou hodnotou a Odporúčaná prístup / ošetrovanie / zásahy
1.	192 191/1 191/5 2132/6 8479	Zeleň medzi ulicou SNP a Požiarnickou ulicou, severne od Malého kostola.		<p>Uličné stromoradia, v druhovom zložení prevažne rod lipa (Tilia) – jedince vo veku okolo 100 rokov a s mladšími stromami s neskorších dosadiet, rod smrek (Picea) a rod tuja (Thuja) – jedince vo veku do 50 rokov.</p> <p><b>Odporúčania:</b> Zachovať líniovú výsadbu líp, odstrániť (ponechať na dožitie) sekundárne výsadby ihličnanov bez náhrady. Lipovú aleju je potrebné priebežne obnovovať – dosádzať po dožití jedincov rovnakým (pôvodným) druhom - lipou malolistou alebo lipou veľkolistou, ktorá sa bude pestovať v prirodzenej voľnej korune bez tvarovacích rezov. Výsadbové vzdialenosti v radoch majú byť zachované ako u pôvodných lipových jedincov. Kvôli pohľadovým väzbám na uličnú zástavbu je potrebné, aby boli koruny vysádzaných stromov nasadené vo výške min. 2,5 m od päty kmeňa a výchovným rezom dosiahnuť ešte väčšiu výšku podkorunia. Zelené pásy v podnoží stromov musia ostať voľné bez spevňovania asfaltom, dlažbou a výstavbou objektov.</p>
2.	1952/3 2134/8 2108 1952/1 1933	Centrálna časť PZ v okolí Mariánskeho stĺpu (kruhovej križovatky) a zelená plocha pred domoradím Kostolnej ulice.		<p>Zeleň na tejto ploche je po rekonštrukcii. V okolí Mariánskeho stĺpu vznikla kruhová križovatka. Vnútorňá plocha križovatky je zatravnená. Trávnatú plochu nevhodne rozčleňuje trvalkový záhon s chodníkom. Trávnatá plocha južne od Mariánskeho stĺpu bola uvoľnená od nekonceptných výsadiet, ktoré tu pribúdali po 50. rokoch 20. stor.. V jej južnej časti sa nachádzajú dva staršie stromy s prirodzenou korunou, ktoré boli v r. 2015 vhodne dosadené regenerovaným stromoradiem na strane domoradia Kostolnej ul.</p> <p><b>Odporúčania:</b> Ponechať vo vnútri križovatky kompozične čistú trávnatú plochu bez kvetinových, kríkových a stromových výsadiet. V budúcnosti je potrebné revidovať tvar a dopravné riešenie križovatky a <b>regenerovať pravouhlo komponovanú zelenú plochu okolo Mariánskeho stĺpu.</b></p>

3.

1060/1  
2101/1



Okolie evanjelického kostola na ulici SNP - zelená plocha v tvare šošovky severne od kostola a pravouhlý park južne od kostola.



Zachovali sa tu stromoradia z doby založenia, t. j. z prelomu 19. a 20. stor., s neskoršími dosadbami do stromoradií po uhynutí pôvodných jedincov. V prevažnom zložení lipa (*Tilia* sp.), pagaštan kónský (*Aesculus hippoc.*), brest (*Ulmus* sp.) a menšie množstvo nekoncepčne vysadených smrekov a tují.


**Odporúčania:** Zachovať líniovú výsadbu pôvodných stromov, odstrániť (ponechať na dožitie) sekundárne výsadby ihličnanov bez náhrady. Lipovú aleju je potrebné priebežne obnovovať – dosádzať po dožití jednotlivých stromov rovnakým (pôvodným) druhom - lipou malolistou alebo lipou veľkolistou, ktorá sa bude pestovať v prirodzenej voľnej korune bez tvarovacích rezov. Výsadbové vzdialenosti v radoch majú byť zachované ako u pôvodných lipových jedincov. Kvôli pohľadovým väzbám na uličnú zástavbu je potrebné aby boli koruny vysádzaných stromov zapestované a nasadené vo výške min. 2,5 m od päty kmeňa.

Zelené pásy v podnoži stromov musia ostať voľné bez spevňovania asfaltom, dlažbou a výstavbou objektov. Severne od kostola, v ukončení „šošovky“, sú stromoradia tvarovane orezom „na hlavu“, toto pokračovanie by malo byť udržiavané stromami s prirodzenou korunou no nižšieho vzrastu – napr. *Tilia cordata* 'Greenspire' - kvôli pohľadu na kostol.

<p>4.</p>	<p>2098/3 2098/4 1952/1 1933 2134/10</p>	<p>Hviezdoslavova ulica</p>		<p>Dve stromoradia v trávnikových pásoch znovuzaložené pri rekonštrukcii námestia. Stromoradia lemujú Hviezdoslavovu ulicu, sú tvarované orezom „na hlavu“.</p> <p><b>Odporúčania:</b> Kompozične a proporčne vhodne zapadajúce do prostredia, majú na mieste svoje historické opodstatnenie. Tvarovať naďalej pravidelným rezom „na hlavu“ a po dozítí nahrádzať rovnakým druhom.</p>
<p>5.</p>	<p>2134/3 2134/4</p>	<p>Jarná ulica - pod farským kostolom a pred Malým kostolom</p>		<p>Nachádza sa tu novodobá výsadba ihličnanov (tují, smrekov) a listnáčov lemujúcich cestnú komunikáciu z oboch strán. Sú v rôznom veku, v priemere ide o cca 40 ročné jedince. Jarná ulica v úseku pod farským kostolom bola historicky plochou hradskej cesty bez uplatnenia vzrastenej zelene.</p> <p><b>Odporúčania:</b> Vzhľadom na historický charakter cesty v tomto úseku nie je potrebné po dozítí stromov obnovovať jestvujúcu izolačnú / okrášľovaciu vzrastenú zeleň. <b>Perspektívne je žiaduce uvažovať odstránenie ihličnanov</b> najmä v osi chránených pohľadov interiéru PZ - P3, P18 a najmä <b>P19</b>.</p>

6.	1	Areál farského kostola (Jarná ulica)		<p>V areáli farského kostola, z vnútornej strany murovaného oplotenia je vysadené stromoradie tuje západnej (<i>Thuja occid.</i>) a smrekky (<i>Picea sp.</i>). Donedávna na ploche pred kostolom rástli v pravidelnom rastrí vysadené ovocné stromy – <b>jabloňový sad</b>.</p> <p><b>Odporúčania:</b> Okolie kostola by malo ostať kompozične (sadovnícky) čisté - voľná trávnatá plocha. Tuje je zatiaľ možné akceptovať ako protihlukový prvok. V západnej časti areálu kostola je väčšia voľná trávnatá plocha, kde je <b>vhodné</b> uplatniť výsadbu v jednoduchej kompozícii stromovej zelene nižšieho vzrastu (listnáče domácich druhov), najvhodnejšie <b>na spôsob pravidelného ovocného sadu jabloní v kobercovej al. riadkovej kompozícii výsadby</b>. Zakladanie skaliek, vysádzanie zakrpatených a prísnych tvarov drevín je na ploche areálu farského kostola krajne nežiaduce. Pre výraz spevnených plôch je rozhodujúca jestvujúca historická <b>travertínová dlažba z masívnych pravouhlých platní</b>.</p>
7.	9	Mestský historický cintorín (Cintorínska ulica)		<p>Nachádzajú sa tu stromoradia tují západných, asi 40 ročné jedince, ktoré lemujú sieť chodníkov cintorína. Spevnené betónovou dlažbou sú iba dve hlavné komunikačné vetvy, ostatné chodníčky sú nespevnené trávnaté.</p> <p><b>Odporúčania:</b> Tuje je možné akceptovať, nakoľko tradičným spôsobom dotvárajú prostredie cintorína. Po dožití je ich potrebné nahrádzať vhodnejšími domácimi druhmi, napríklad tis červený stĺpovitý (<i>Taxus baccata 'Fastigiata'</i>). Kde to priestor dovoľuje vzhľadom ku hrobovým miestam – môžu sa uplatniť listnáče (lipy, javory, duby). Zároveň je však potrebné „otvoriť“ od vzrastených jedincov chránený <b>pohľad P20</b> na dominanty PZ. Nespevnený (zatrávnený) charakter komunikácií na cintoríne (mimo hlavných ťahov) je potrebné uchovávať v ich súčasnom nespevnenom (zatrávnenom) výraze a nevytvárať nové spevnené povrchy.</p> <p>Zároveň je žiaduce <b>spracovať komplexnú koncepciu revitalizácie a rozvoja cintorína</b> zahrňujúcu aj sadové úpravy - rešpektujúci pamiatkového hodnoty tohto pre Mesto Spišské Vlachy významného priestoru. Koncepcia by mala taktiež definovať spôsob rozšírenia cintorína</p>

- chránený pohľad P20 –

				<p>severným smerom spolu so založením vhodnej obvodovej zelene (stromoradia list. domácich drevín – javor horský, javor mliečny, lipa malolistá), režim ochrany, údržby a obnovy historických umelecky hodnotných náhrobkov a pomníkov - nutná je obnova a údržba historického murovaného oplotenia rovnako ako aj drobnej cintorínskej architektúry (kaplnka, márnica / sklad náradia).</p>
8.	<p>133/1 133/4 134/1 131/1 132/3 132/1 2092 132/2 133/2</p>	<p>Špeciálna ZŠ internátna (bývalý sirotinec)</p>		<p>Historický areál bývalého sirotinca s prírodno-krajinárskou úpravou založenou v druhej polovici 19. stor.. Východne od budovy sa nachádzala prírodno-krajinárska parková časť s centrálnym polkruhovým ornamentálnym záhonom pred priečelím, so systémom oblúkovitých chodníkov a voľnou výsadbou vzrastených stromov, ktoré striedali voľné trávnaté plochy. Západne a severozápadne od centrálnej budovy sa nachádzala úžitková záhrada s pravidelne členenými pestovateľskými záhonmi lemovanými nižšou zeleňou.</p> <p><b>Odporúčania:</b> Plocha parku ostala od doby vzniku zachovaná s menším množstvom drevín v porastovom venci. V roku 2016 bol vhodne odstránený centrálny polkruhový záhon, vysadený nevhodnými prerastenými drevinami - tujami, ktoré bránili čelnému pohľadu na budovu. <b>Park je na základe historických máp a fotografií obnoviteľný IBA pokiaľ sa zachová voľná nezastavaná plocha.</b> Preto je potrebné všetky pôvodné voľné trávnaté plochy zachovávať bez zástavby a spevňovania povrchov. Polkruhový záhon - východne od centrálnej budovy - je žiaduce obnoviť vo vhodnej druhovej skladbe s nižšou krovitou zeleňou. Pri ceste do Dobrej Vôle je potrebné dosadiť vypadnutú aleju vzrastených stromov s prirodzeným tvarom koruny (napr. lipa, javor, a s akcentujúcimi druhmi stromov v krajných polohách).</p>

9.

2101/1

stromoradie  
pred južným  
domoradím ul.  
SNP č. 36 - 53



Pred domoradím na ul. SNP 36 - 53 od konca 19. storočia rástlo charakteristické stromoradie v adekvátnej špore, zrejme líp malolistých pravidelne upravovaných tzv. „*orezom na hlavu*“, v dodnes zachovanom trávnikovom páse.

**Odporúčania:** Pre navrátenie pôvodnej atmosféry ulice a spríjemnenie verejného priestoru sa perspektívne odporúča regenerovať / obnoviť z iniciatívy Mesta predmetnú lipovú aleju (pôvodný druh lípy malolistej, pravidelne rezanej „na hlavu“) v trávnikovom páse pred domoradím na južnej časti ul. SNP. Riešenie nových inžinierskych sietí v danom trávnikovom páse je nutné podriaďovať možnosti regenerácie aleje.

