

Oznam o konaní cyklistických pretekov

SPIŠSKÝCH 333 EXTREME

Organizátori cyklistického preteku SPIŠSKÝCH 333 EXTREME oznamujú, že v piatok 2.8.2019 od 8,00 do soboty 3.8.2019 do 18,00 prebiehajú v okresoch Spišská Nová Ves, Gelnica a Levoča cyklistické preteky „Spišských 333 EXTREME“.


Trat' pretekov bude prechádzať aj katastrálnym územím mesta Spišské Vlachy, preto je dôležité rešpektovať týchto pretekárov, ktorí budú jazdiť aj v noci a za zníženej viditeľnosti.

Taktiež je dôležité, aby rampy ktoré sú legálne alebo nelegálne postavené boli riadne vyznačené.




Bližšie informácie o pretekoch (aj s trasou pretekov) nájdete na webovej adrese:

<https://www.333extreme.sk/>

Trasy pretekov


 Hlavná trať

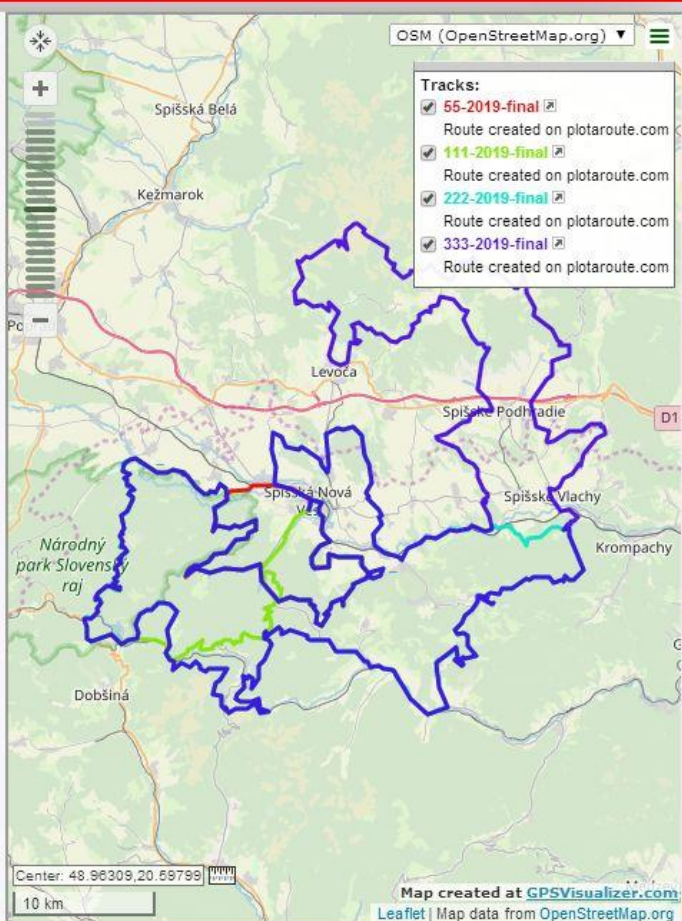
Vzdialenosť: 333 km
Prevýšenie: 8 291 m
Povrch: Asfalt cca 60%,
spevnené lesné cesty cca 40%

   Skrátená trať

Vzdialenosť: 222 km
Prevýšenie: 5 585 m
Vzdialenosť: 111 km
Prevýšenie: 3000 m
Vzdialenosť: 55 km a 55 km (e-bike)
Prevýšenie: 3000 m
Povrch: Asfalt cca 30%,
spevnené lesné cesty cca 70%

Organizátor si vyhradzuje právo na úpravu trasy.
Oficiálny záznam GPS nude prístupný dva týždne pred štartom

 [Zobrazit' mapu v samostatnom okne](#)



OSM (OpenStreetMap.org)

Tracks:

- 65-2019-final
Route created on plotaroute.com
- 111-2019-final
Route created on plotaroute.com
- 222-2019-final
Route created on plotaroute.com
- 333-2019-final
Route created on plotaroute.com

Center: 48.96309,20.69799
10 km

Map created at [GPSVisualizer.com](https://www.gpsvisualizer.com/)
Leaflet | Map data from OpenStreetMap.org

