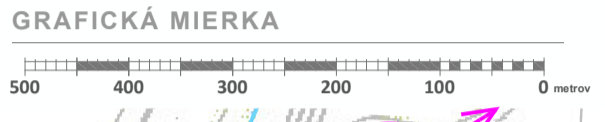


- LEGENDA**
- hranica katastrálneho územia SPIŠSKÉ VLACHY
 - hranica intravilánu / zastavaného územia obce
 - vodné toky a plochy
 - architektonicko-historická výšková dominanta
 - architektonicko-historická výšková dominanta s vyhlídkou na PZ
 - NKP mimo územia PZ
 - objekt vytýpaný na NKP mimo územia PZ
 - objekt vytýpaný za pamätihodnosť obce mimo územia PZ
 - železničné trate a vlečky
 - hlavné cestné komunikácie
 - historické uličné al. prícestné aleje (mimo PZ)
 - hranica a plocha pamiatkového územia PZ
 - urbanisticko-historicky autentická zástavba a priestory mimo PZ
 - chránený charakteristický diaľkový pohľad na PZ SpV
 - chránený uličný / krajinný priehľad na PZ SpV al. SpH



Pamiatková zóna Spišské Vlchy
ZÁSADY OCHRANY PAMIAJKOVÉHO ÚZEMIA
výkres A: ŠIRŠIE VZŤAHY

útvár - Krajský pamiatkový úrad KOŠICE
 vypracovali - Ing. arch. Róbert KIRÁĽ, Ing. arch. Eva ŠMELKOVÁ
 kreslil: Ing. arch. Róbert KIRÁĽ
 dátum - december 2016 mierka - 1 : 10 000 formát - A2
 pozn.: neoddeliteľnou súčasťou výkresu je textová časť

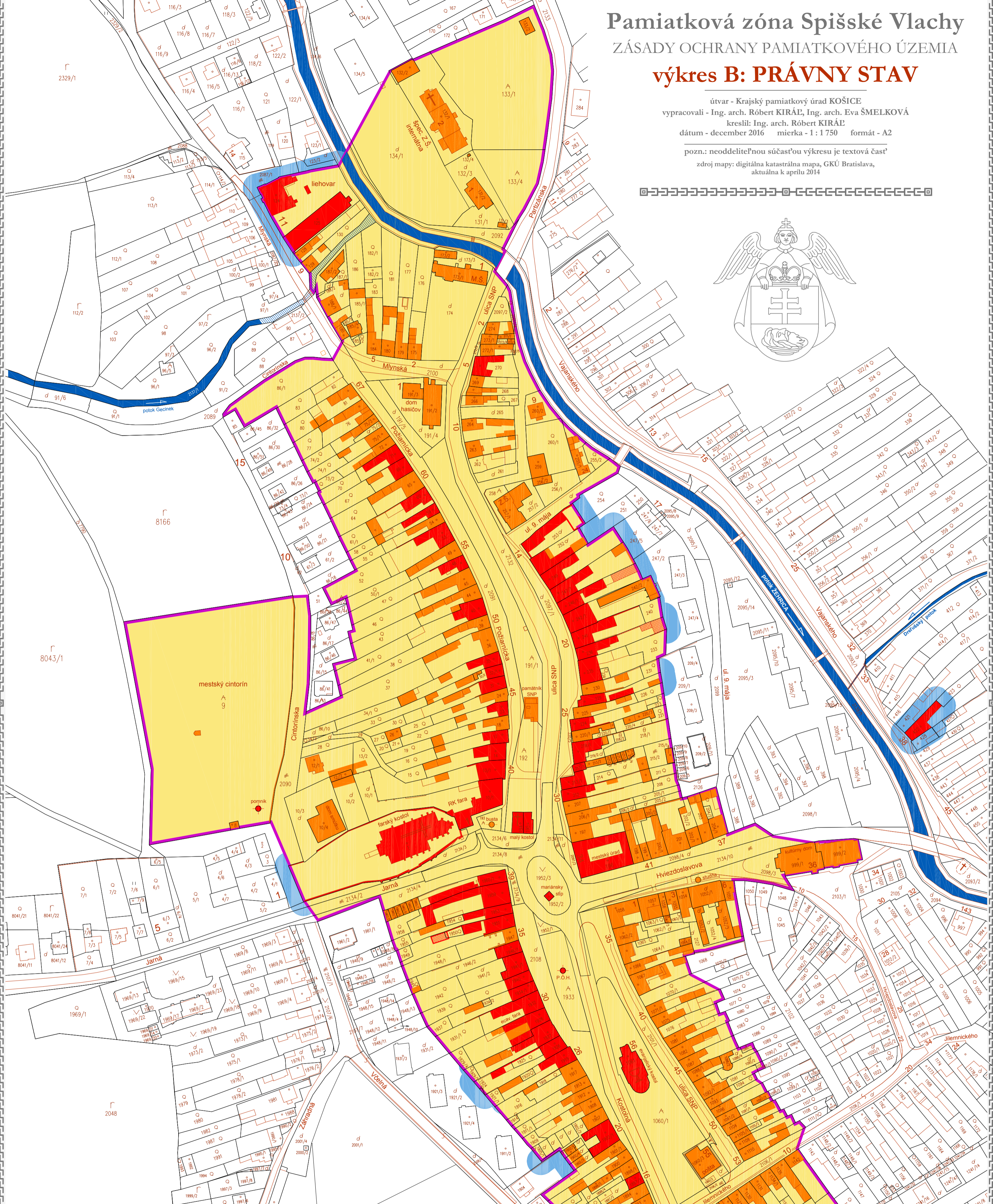
Pamiatková zóna Spišské Vlchy

ZÁSADY OCHRANY PAMIATKOVÉHO ÚZEMIA

výkres B: PRÁVNÝ STAV

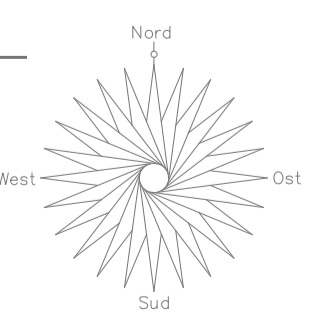
útvár - Krajský pamiatkový úrad KOŠICE
 vypracovali - Ing. arch. Róbert KIRÁL, Ing. arch. Eva ŠMELKOVÁ
 kreslil: Ing. arch. Róbert KIRÁL
 dátum - december 2016 mierka - 1 : 1 750 formát - A2

pozn.: neoddeliteľnou súčasťou výkresu je textová časť
 zdroj mapy: digitálna katastrálna mapa, GKÚ Bratislava,
 aktuálna k aprílu 2014



LEGENDA

- objekty národných kultúrnych pamiatok
- objekty nehnuteľností v PZ
- plocha nehnuteľností v PZ
- hranica pamiatkovej zóny
- bezprostredné okolie NKP (10m pásmo značené nímto plochy PZ)



metrov



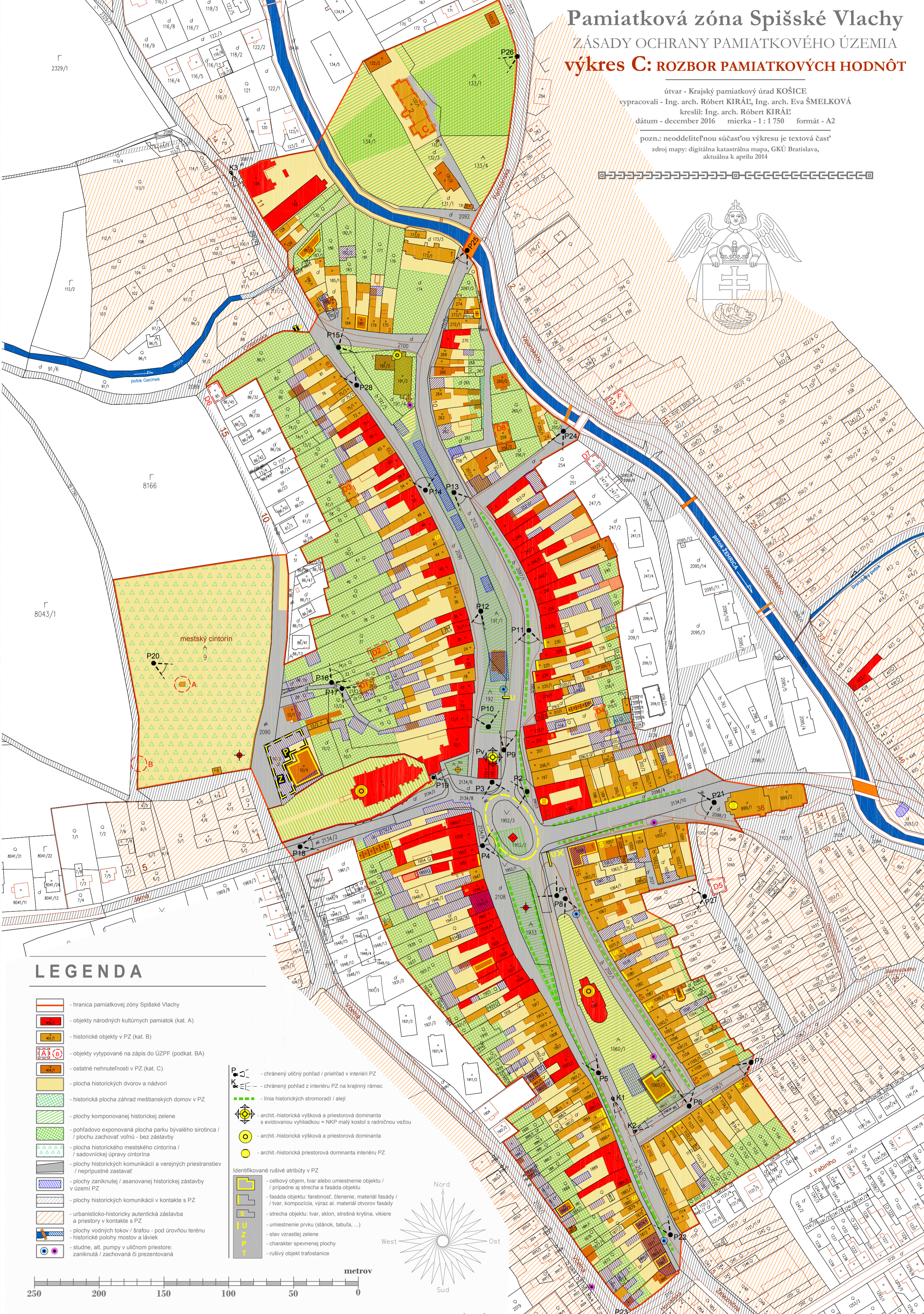

Pamiatková zóna Spišské Vlchy

ZÁSADY OCHRANY PAMIATKOVÉHO ÚZEMIA

výkres C: ROZBOR PAMIATKOVÝCH HODNÔT

útvár - Krajský pamiatkový úrad KOŠICE
 vypracovali - Ing. arch. Róbert KIRÁĽ, Ing. arch. Eva ŠMELKOVÁ
 kreslili: Ing. arch. Róbert KIRÁĽ
 dátum - december 2016 mierka - 1 : 1 750 formát - A2

pozn.: neoddeliteľnou súčasťou výkresu je textová časť
 zdroj mapy: digitálna katastrálna mapa, GKÚ Bratislava,
 aktuálna k aprílu 2014

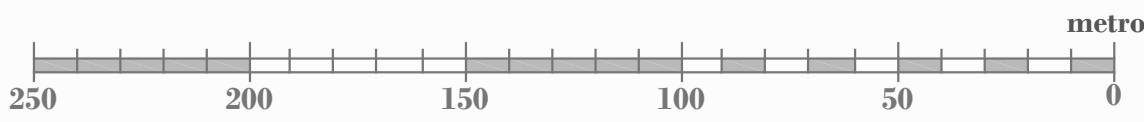
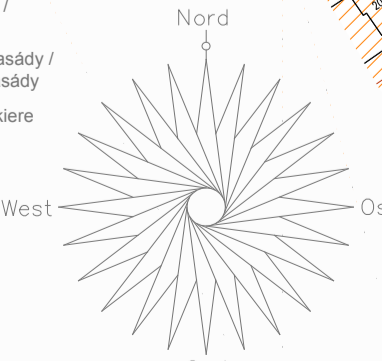


LEGENDA

- hranica pamiatkovej zóny Spišské Vlchy
- objekty národných kultúrnych pamiatok (kat. A)
- historické objekty v PZ (kat. B)
- objekty vytypované na zápis do ÚZPF (podkat. BA)
- ostatné nehnuteľnosti v PZ (kat. C)
- plocha historických dvorov a nádvori
- historická plocha záhrad meštianskych domov v PZ
- plochy komponovanej historickej zelene
- pohľadovo exponovaná plocha parku bývalého sirotinca / plochu zachovať voľnú - bez zástavby
- plocha historického mestského cintorína / sádkovníckej úpravy cintorína
- plochy historických komunikácií a verejných priestranstiev / neprípustné zastavať
- plochy zachnuté / asanovanej historickej zástavby v území PZ
- plochy historických komunikácií v kontakte s PZ
- urbanisticko-historicky autentická zástavba a priestory v kontakte s PZ
- plochy vodných tokov / šrafou - pod úrovňou terénu
- historické polohy mostov a láviek
- studne, alt., pumpy v uličnom priestore: zaniknutá / zachovaná či prezentovaná

- chránený uličný pohľad / priehľad v interiéru PZ
- chránený pohľad z interiéru PZ na krajinný rámeček
- línia historických stromoradií / alejí
- archit.-historická výšková a priestorová dominanta s evidovanou vyhlídkou = NKP malý kostol s radničnou vežou
- archit.-historická výšková a priestorová dominanta
- archit.-historická priestorová dominanta interiéru PZ

- Identifikované rušivé atribúty v PZ
- celkový objem, tvar alebo umiestnenie objektu / prípadne aj strecha a fasáda objektu
 - fasáda objektu: farebnosť, členenie, materiál fasády / tvar, kompozícia, výraz al. materiál otvorov fasády
 - strecha objektu: tvar, sklon, strešná krytina, vikiere
 - umiestnenie prvku (stánok, tabuľa, ...)
 - stav vzrastlej zelene
 - charakter sprevnenej plochy
 - rušivý objekt trafostanice



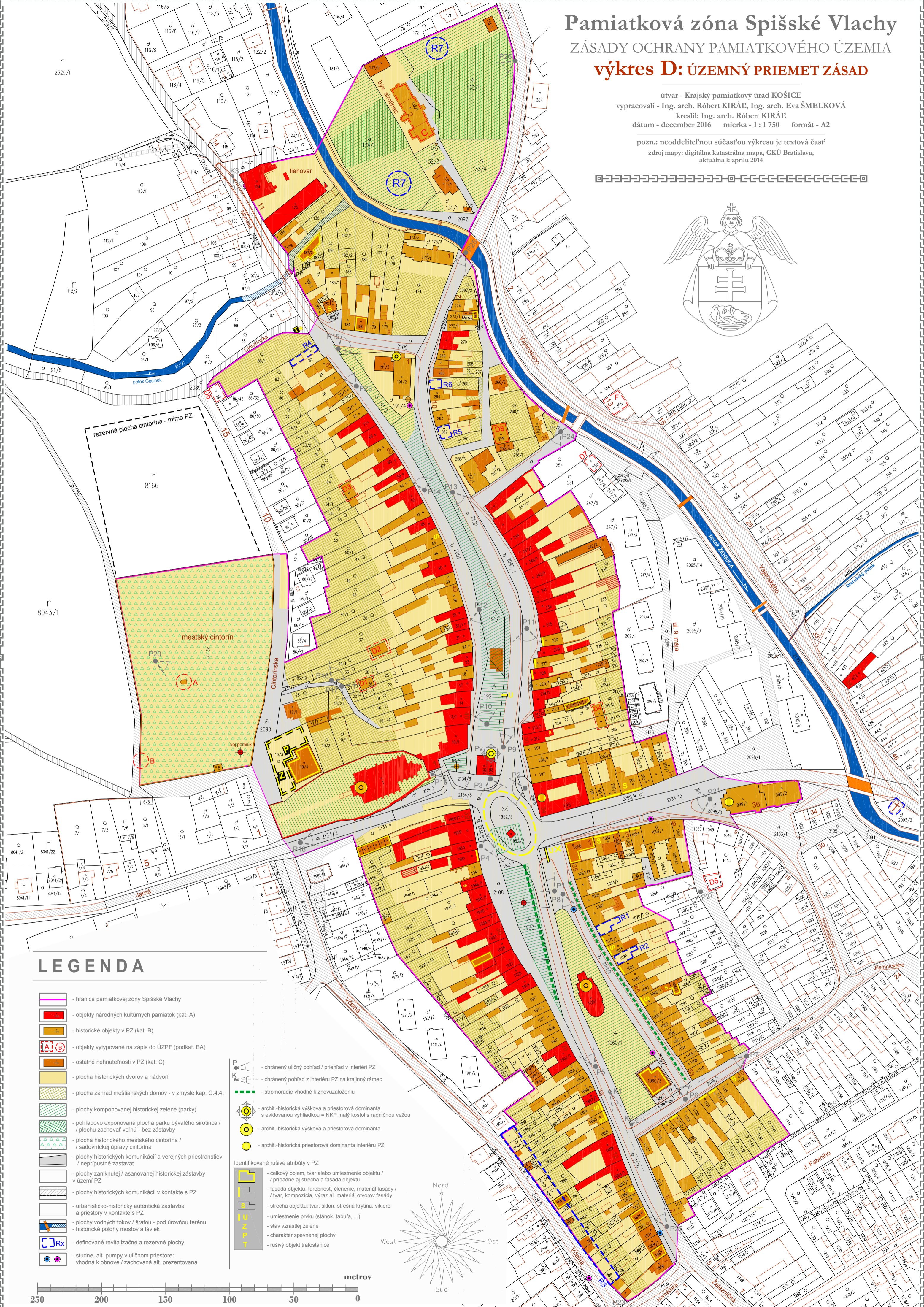
Pamiatková zóna Spišské Vlchy

ZÁSADY OCHRANY PAMIATKOVÉHO ÚZEMIA

výkres D: ÚZEMNÝ PRIEMET ZÁSAD

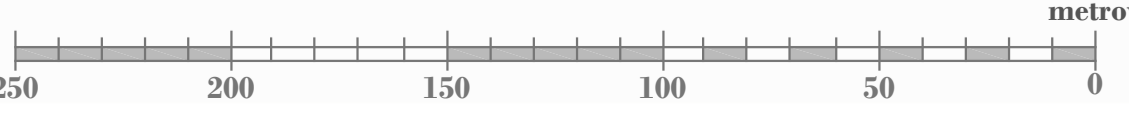
útvár - Krajský pamiatkový úrad KOŠICE
vypracovali - Ing. arch. Róbert KIRÁL, Ing. arch. Eva ŠMELKOVÁ
kreslil: Ing. arch. Róbert KIRÁL
dátum - december 2016 mierka - 1 : 1 750 formát - A2

pozn.: neoddeliteľnou súčasťou výkresu je textová časť
zdroj mapy: digitálna katastrálna mapa, GKÚ Bratislava,
aktuálna k aprílu 2014



LEGENDA

- hranica pamiatkovej zóny Spišské Vlchy
- objekty národných kultúrnych pamiatok (kat. A)
- historické objekty v PZ (kat. B)
- objekty vytypované na zápis do ÚZPF (podkat. BA)
- ostatné nehnuteľnosti v PZ (kat. C)
- plocha historických dvorov a nádvori
- plocha záhrad meštianskych domov - v zmysle kap. G.4.4.
- plochy komponovanej historickej zelene (parky)
- pohľadovo exponovaná plocha parku bývalého sirotinca / plochu zachovať voľnú - bez zástavby
- plocha historického mestského cintorína / sadovníckej úpravy cintorína
- plochy historických komunikácií a verejných priestranstiev / neprípustné zastavať
- plochy zaniknutej / asanovanej historickej zástavby v území PZ
- plochy historických komunikácií v kontakte s PZ
- urbanisticko-historicky autentická zástavba a priestory v kontakte s PZ
- plochy vodných tokov / šrafova - pod úroveň terénu / sadovníckej úpravy mostov a láviek
- definované revitalizačné a rezervné plochy
- studne, alt. pumpy v uličnom priestore: vhodná k obnove / zachovaná alt. prezentovaná
- chránený uličný pohľad / priehľad v interiéru PZ
- chránený pohľad z interiéru PZ na krajinný rámeč
- stromoradie vhodné k znovuzaloženiu
- archit.-historická výškova a priestorová dominantna s evidovanou vyhladkou = NKP malý kostol s radničnou vežou
- archit.-historická výškova a priestorová dominantna
- archit.-historická priestorová dominantna interiéru PZ
- celkový objem, tvar alebo umiestnenie objektu / prípadne aj strecha a fasáda objektu
- fasáda objektu: farebnosť, členenie, materiál fasády / tvar, kompozícia, výraz at. materiál otvorov fasády
- strecha objektu: tvar, sklon, strešná krytina, vikiere
- umiestnenie prvku (stánok, tabuľa, ...)
- stav vzrastlej zelene
- charakter spevnenej plochy
- rušivý objekt trafostanice



Pamiatková zóna Spišské Vlchy

ZÁSADY OCHRANY PAMIATKOVÉHO ÚZEMIA

výkres E: ÚZEMNÝ VÝVOJ MESTA

útvár - Krajský pamiatkový úrad KOŠICE

vypracoval - Ing. arch. Róbert KIRÁL

dátum - december 2016 mierka - 1 : 7 500 formát - A1

zdroj mapy: digitálna katastrálna mapa, GKÚ Bratislava, aktuálna k aprílu 2014



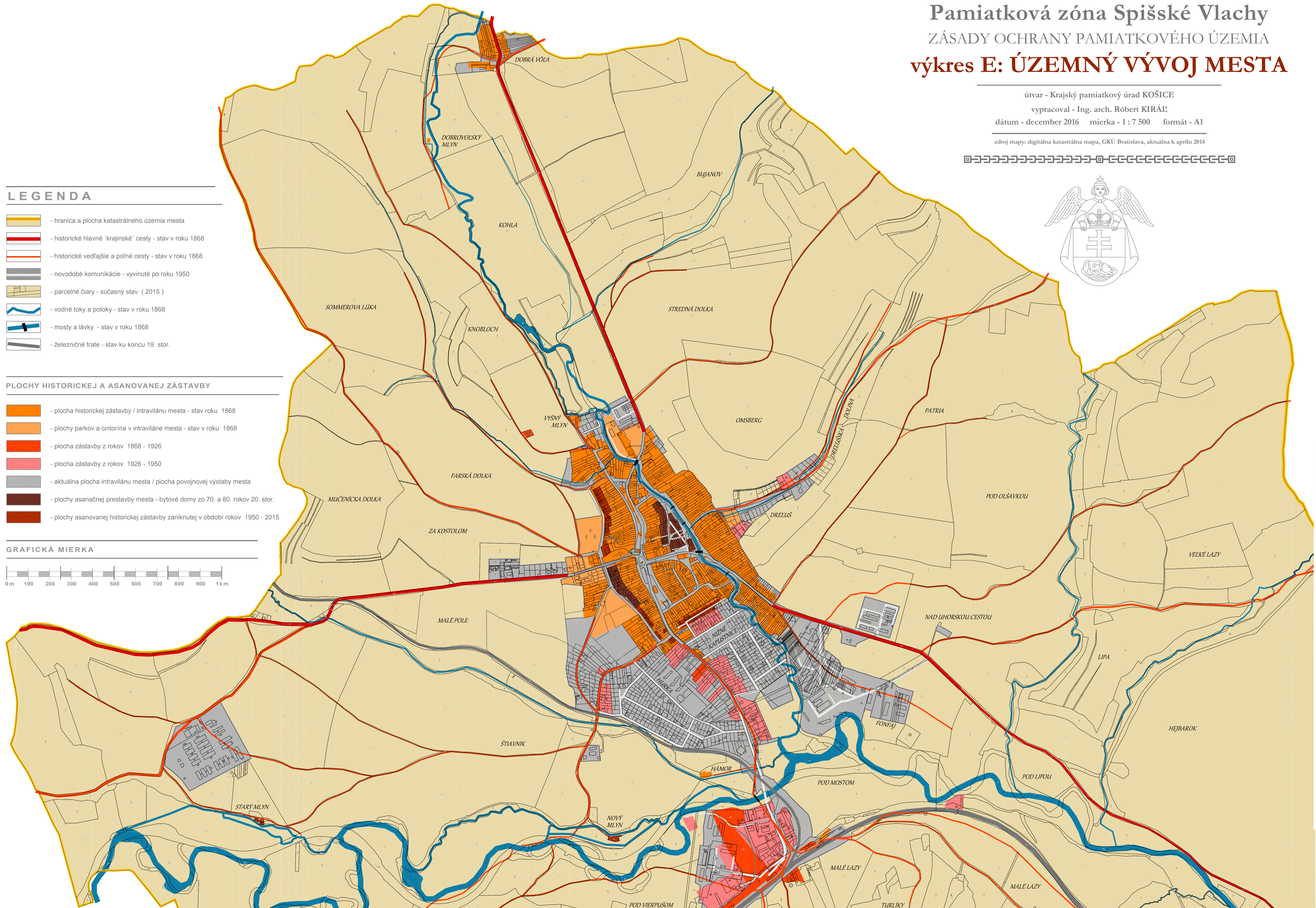
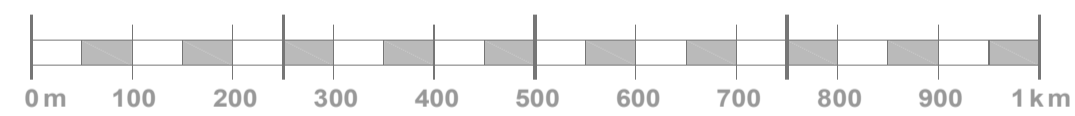
LEGENDA

- hranica a plocha katastrálneho územia mesta
- historické hlavné 'krajinské' cesty - stav v roku 1868
- historické vedľajšie a poľné cesty - stav v roku 1868
- novodobé komunikácie - vyvinuté po roku 1950
- parcelné čiary - súčasný stav (2015)
- vodné toky a potoky - stav v roku 1868
- mosty a lávky - stav v roku 1868
- železničné trate - stav ku koncu 19. stor.

PLOCHY HISTORICKEJ A ASANOVANEJ ZÁSTAVBY

- plocha historickej zástavby / intravilánu mesta - stav roku 1868
- plochy parkov a cintorína v intraviláne mesta - stav v roku 1868
- plocha zástavby z rokov 1868 - 1926
- plocha zástavby z rokov 1926 - 1950
- aktuálna plocha intravilánu mesta / plocha povojnovej výstavby mesta
- plochy asanačnej prestavby mesta - bytové domy zo 70. a 80. rokov 20. stor.
- plochy asanovanej historickej zástavby zaniknutej v období rokov 1950 - 2015

GRAFICKÁ MIERKA



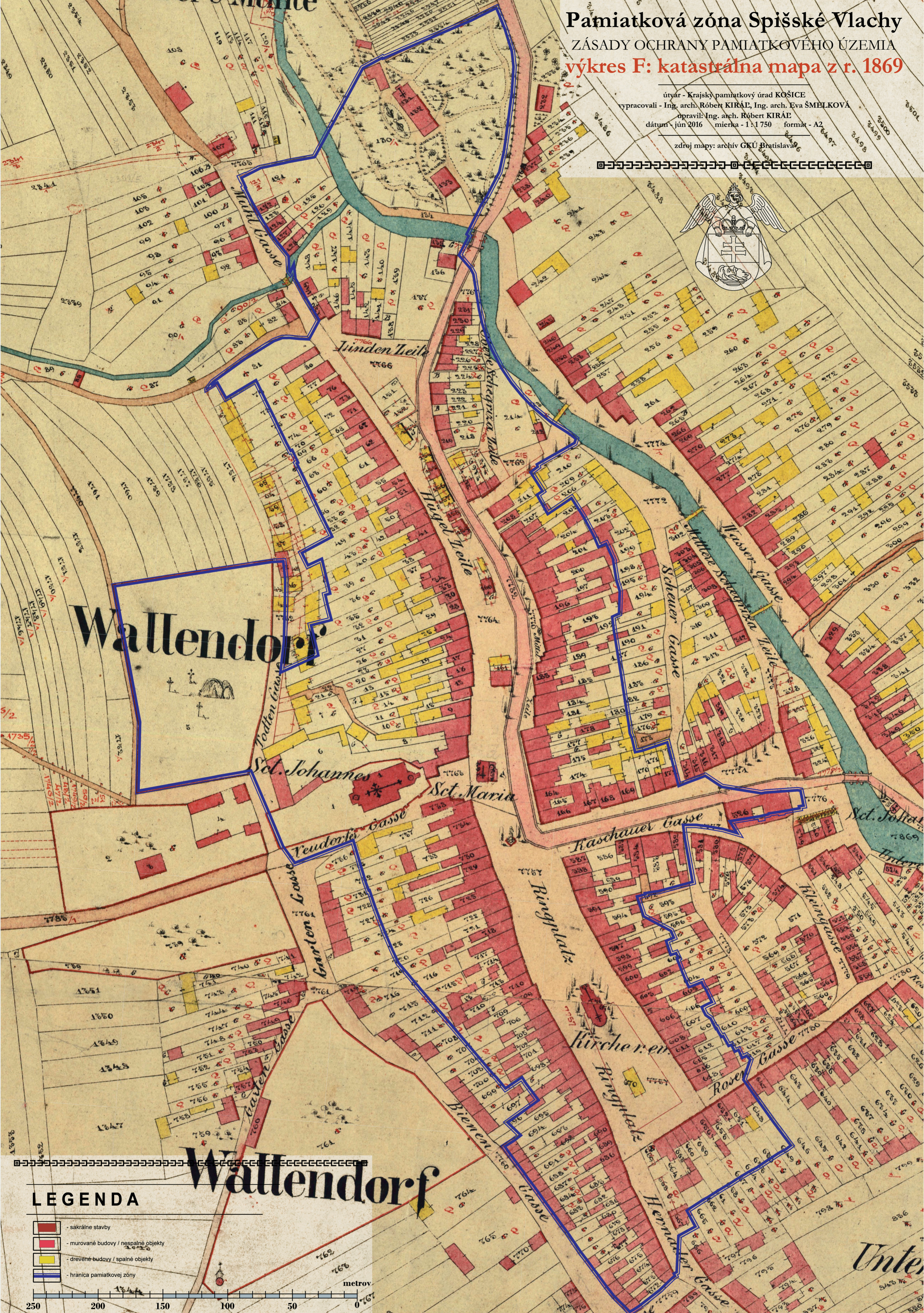

Pamiatková zóna Spišské Vlchy

ZÁSADY OCHRANY PAMIATKOVÉHO ÚZEMIA





výkres F: katastrálna mapa z r. 1869

útvár - Krajský pamiatkový úrad KOŠICE
vypracovali - Ing. arch. Róbert KIRÁL, Ing. arch. Eva ŠMELKOVÁ
opravil: Ing. arch. Róbert KIRÁL
dátum - jún 2016 mienka - 1:1750 formát - A2

zdroj mapy: archív GKÚ Bratislava



LEGENDA

-  - sakrálné stavby
-  - murované budovy / nespálne objekty
-  - drevené budovy / spálne objekty
-  - hranica pamiatkovej zóny

metro

