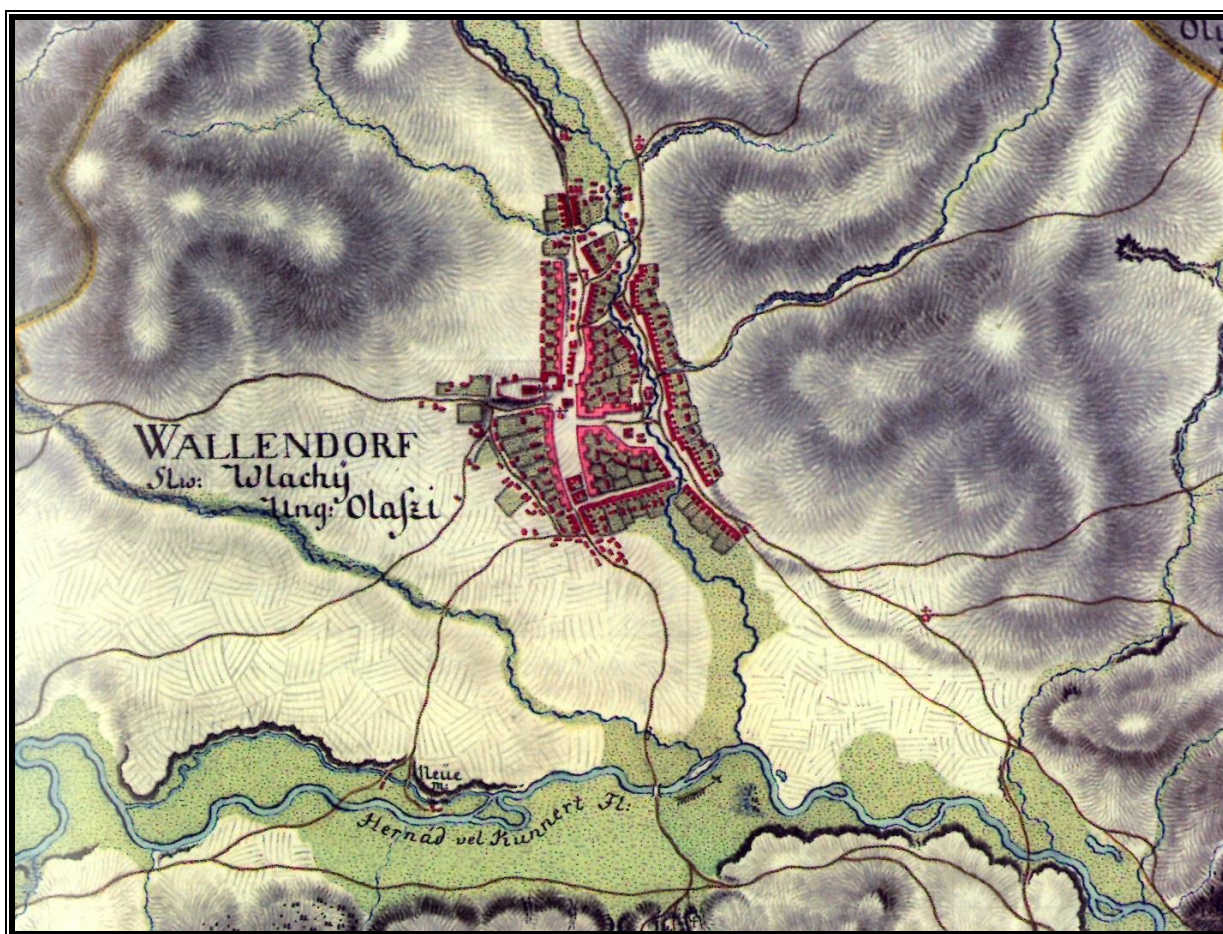
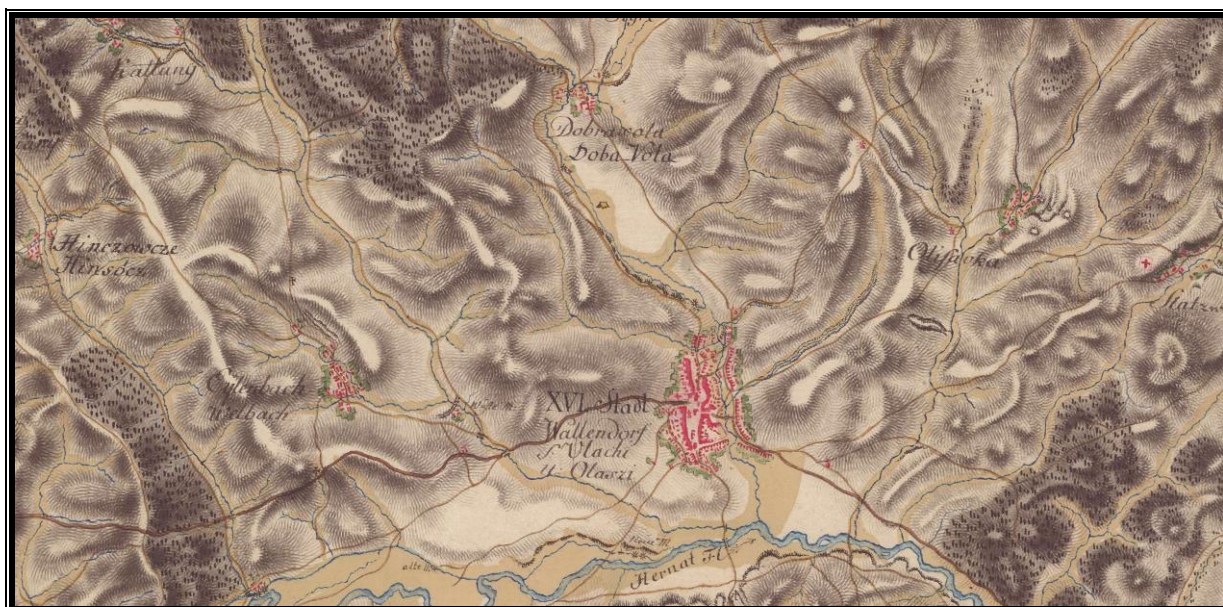


## Príloha 5.2.2 - Historické mapové podklady

### MESTO SPIŠSKÉ VLACHY

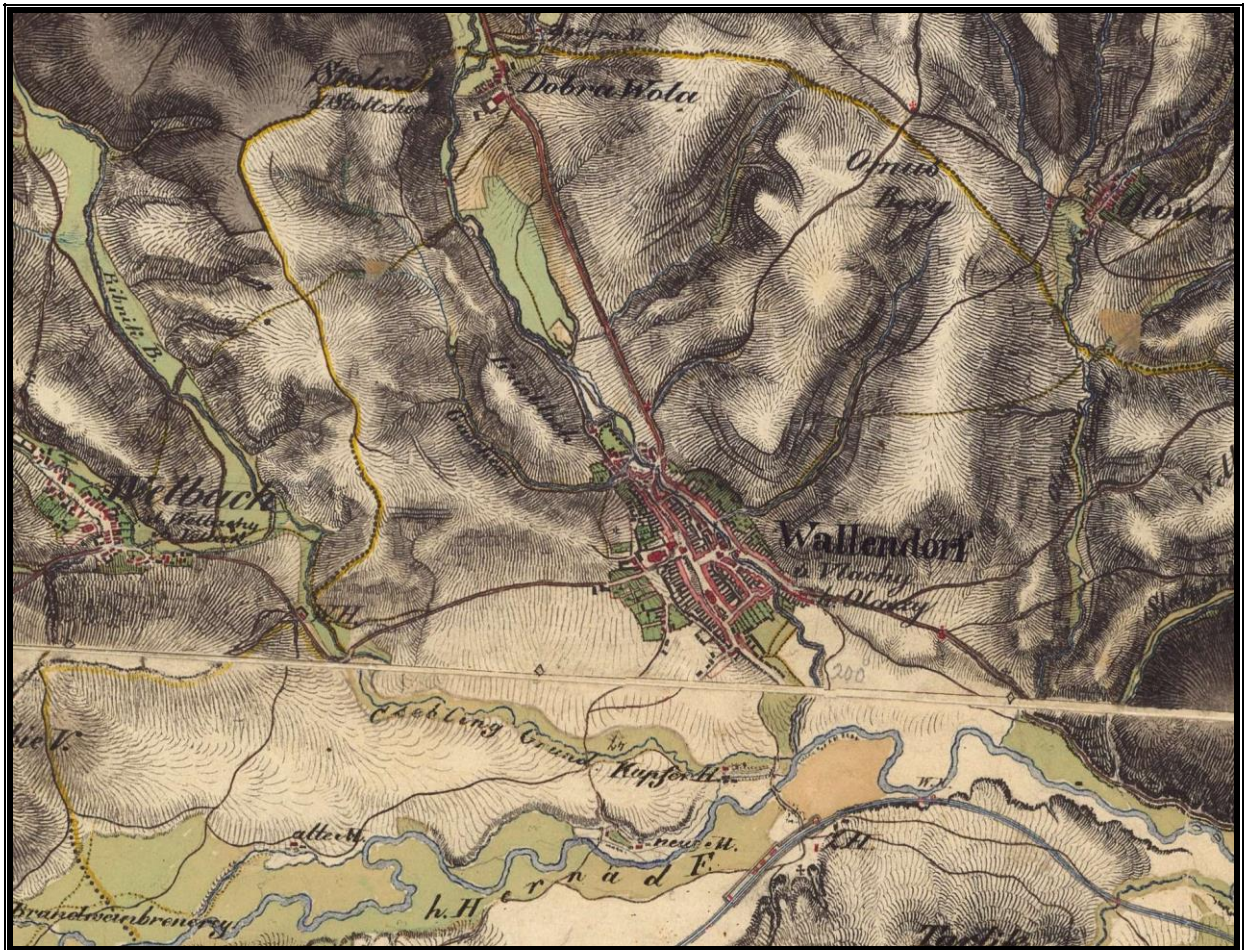


#### I. vojenské mapovanie (Tereziánsko-jozefínske) z r. 1769

zdroj: [www.arcanum.hu](http://www.arcanum.hu) / [www.mapire.eu](http://www.mapire.eu) (HORE - m 1 : 28 800)

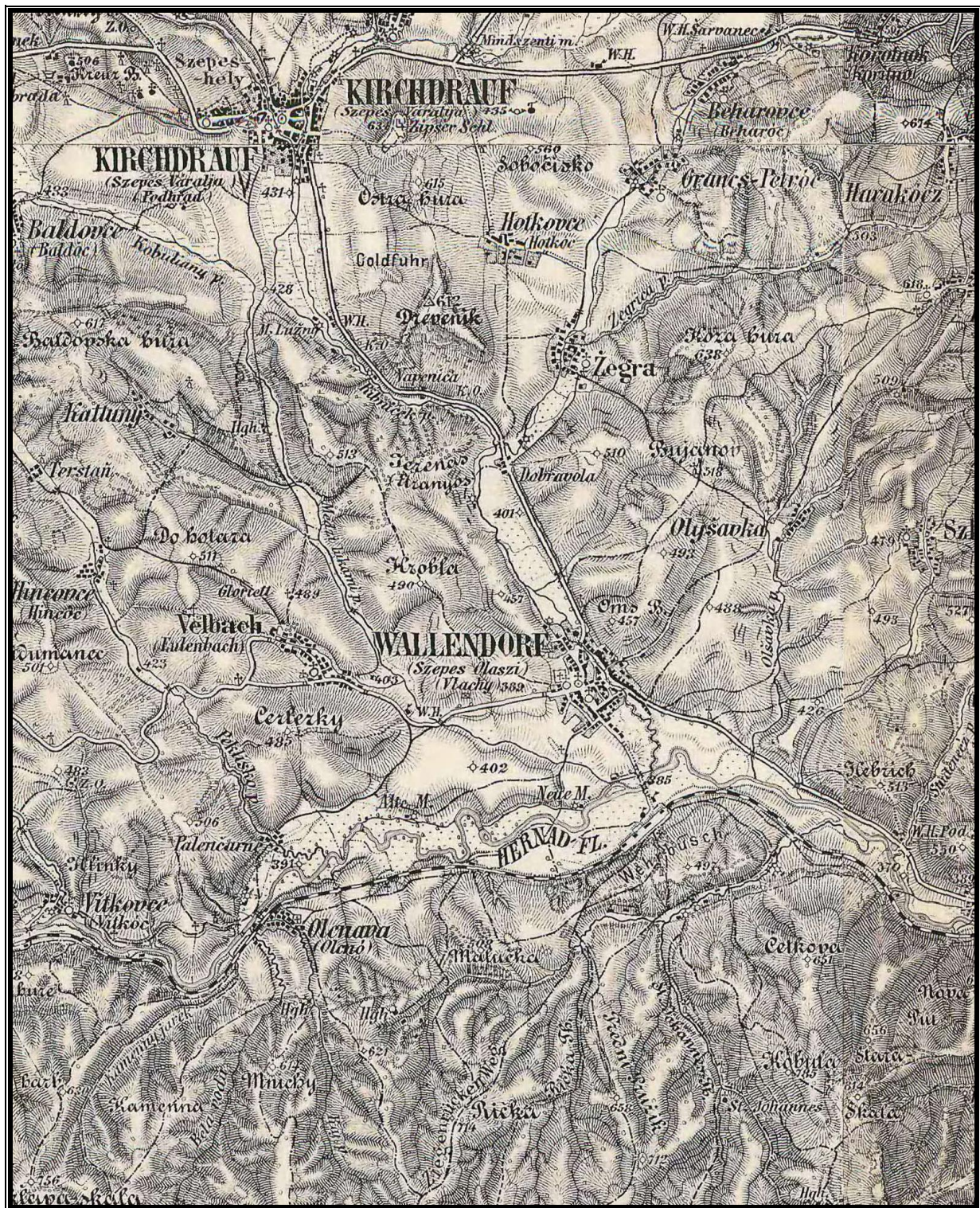
Kriegsarchiv Wien, Kartenabteilung B IX, a 677, col. 12, sect. 05. (DOLE - m : 14 400)





II. vojenské mapovanie (Františkovo) z r. 1821 - m 1 : 28 800  
zdroj: Kriegsarchiv Wien, Kartenabteilung





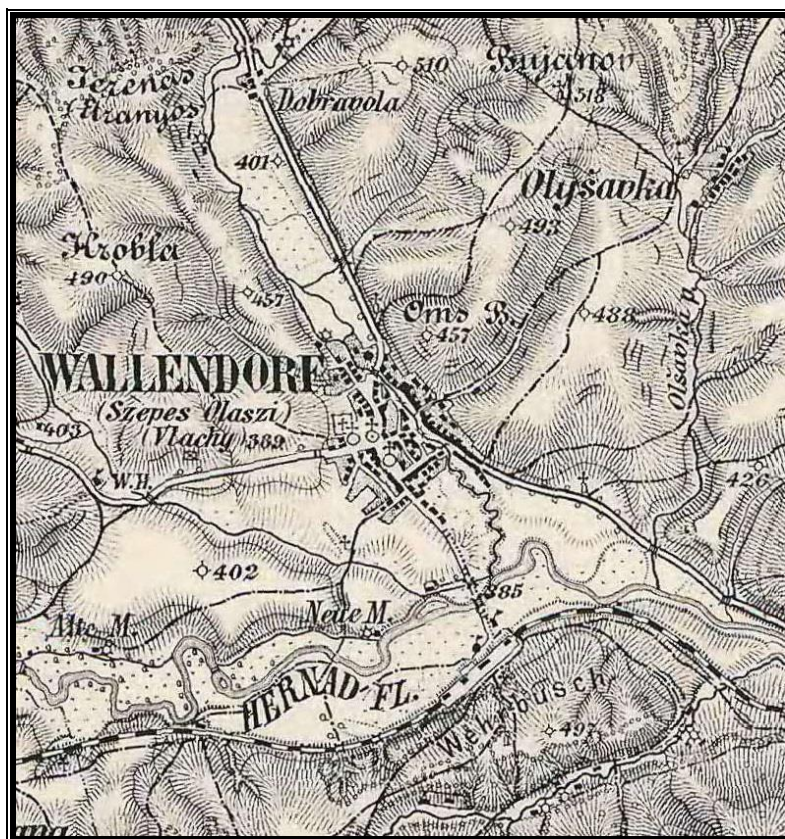
III. vojenské špeciálne mapovanie po r. 1876 - m 1 : 75 000  
-Mesto Spišské Vlachy a jeho širšie okolie-  
zdroj: [www.arcanum.hu](http://www.arcanum.hu) / [www.mapire.eu](http://www.mapire.eu)





IV. vojenské mapovanie z r. 1876 - m 1 : 25 000  
zdroj: [www.arcanum.hu](http://www.arcanum.hu) / [www.mapire.eu](http://www.mapire.eu)



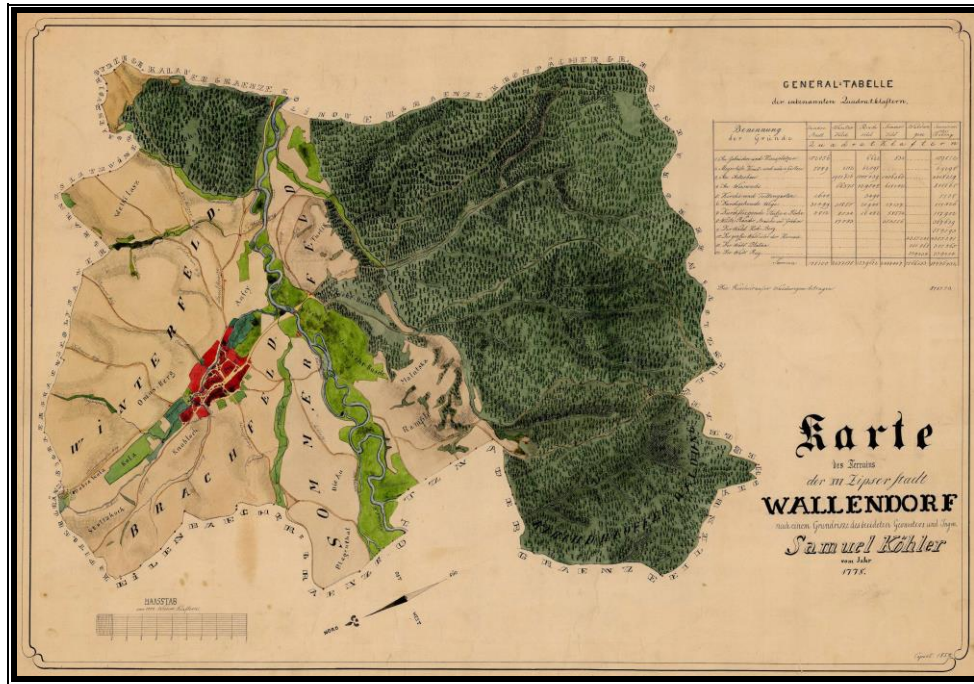


III. vojenské špeciálne mapovanie po r. 1876 - m 1 : 75 000  
 zdroj: [www.arcanum.hu](http://www.arcanum.hu) / [www.mapire.eu](http://www.mapire.eu)



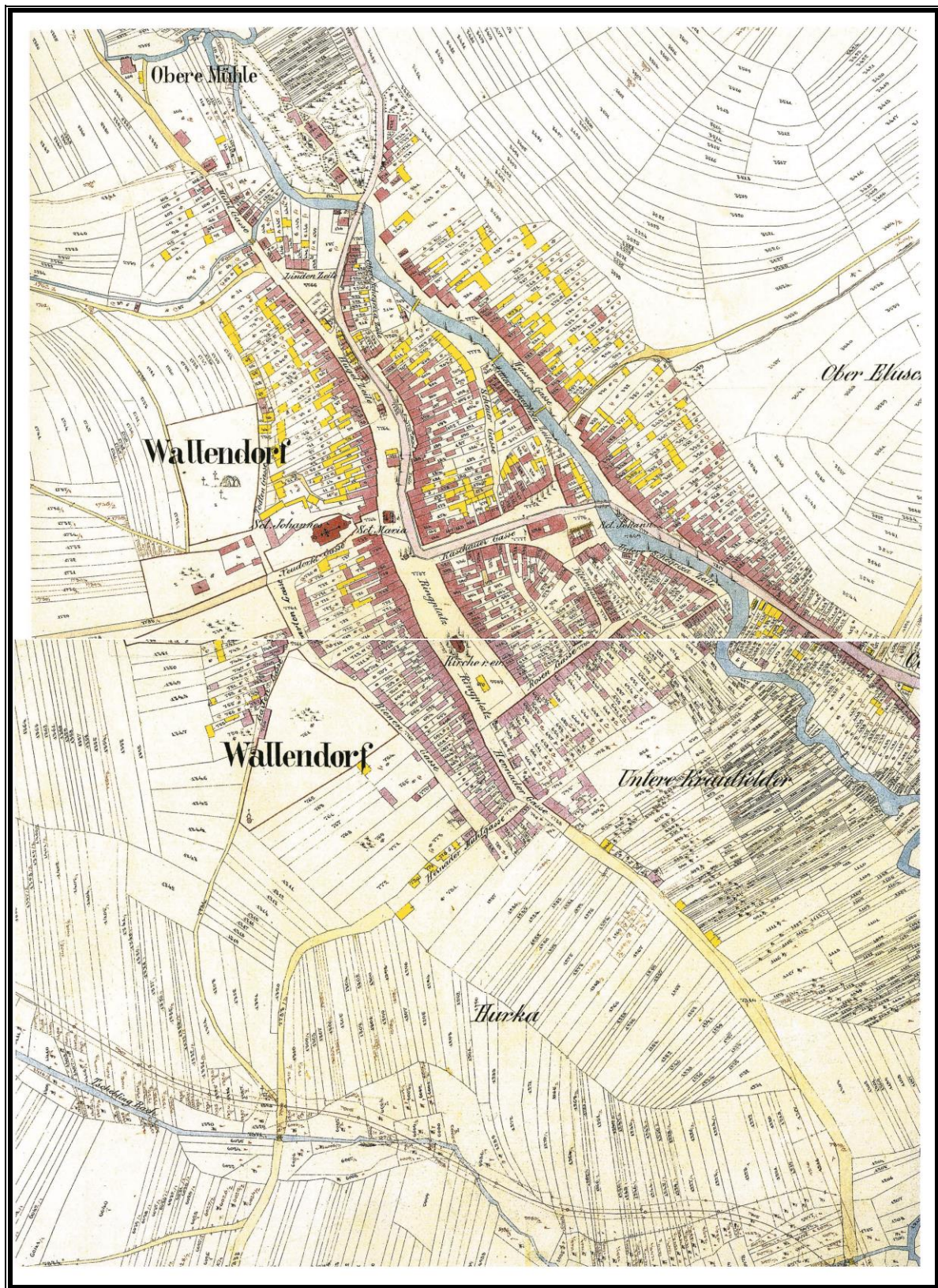
III. vojenské špeciálne mapovanie - reambulované počas 1. ČSR - m 1 : 75 000  
 zdroj: [www.chartae-antiquae.cz/cs/mapsets/1/](http://www.chartae-antiquae.cz/cs/mapsets/1/)





**Kópia mapy katastra mesta od Samuela Köhlera z roku 1778 - m 1 : 14 400 - Karte des Terrains der XVI. Zipserstadt Wallendorf - celá mapa a detail na mesto - zdroj: <http://maps.hungaricana.hu/en/12649/?query=SZO%3D%28wallendorf%29>**





**Katastrálne zameranie z r. 1869 - Stadt Wallendorf - m 1 : 2 880**

VYSVETLIVKY:

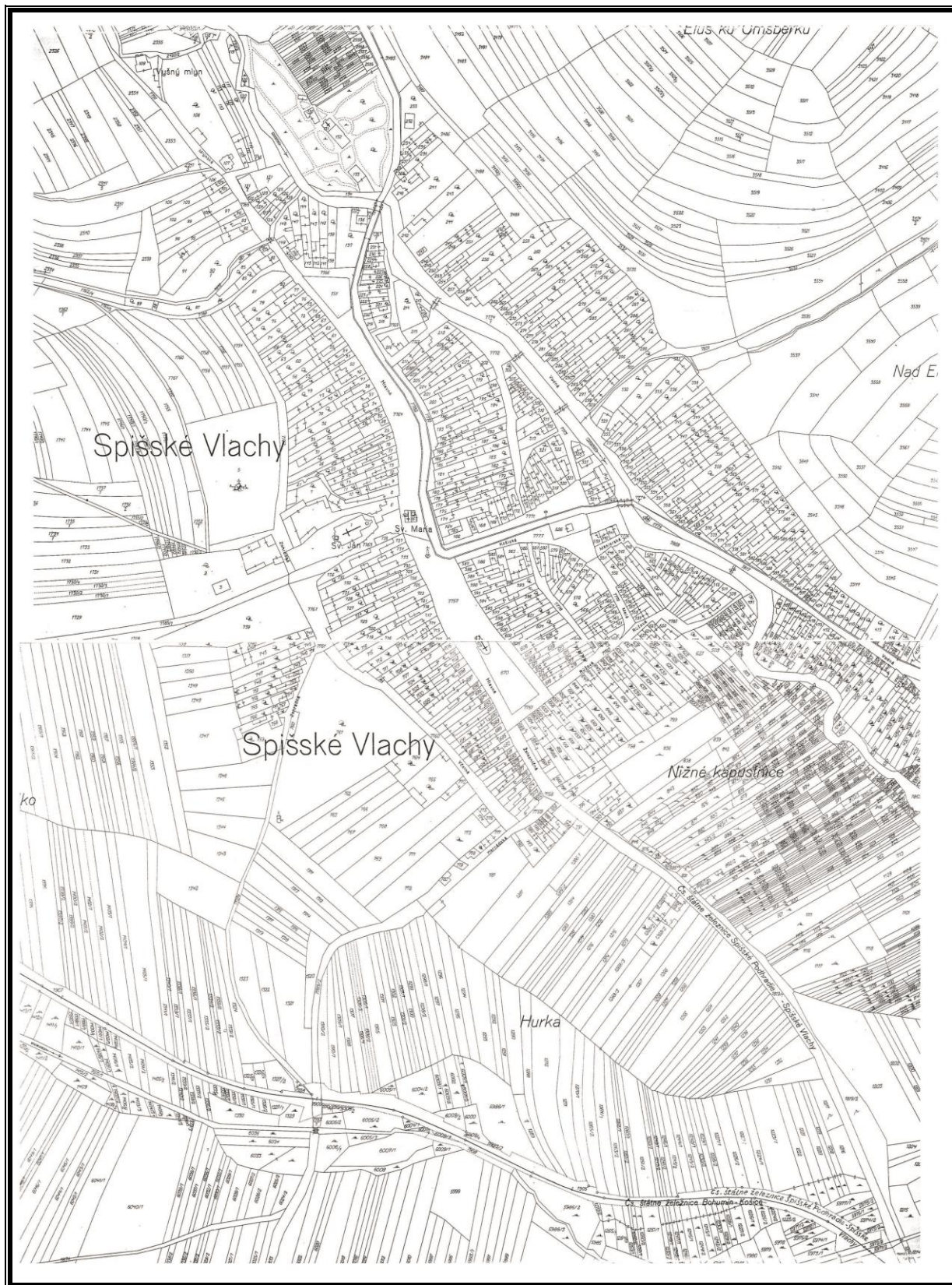
červená farba – murovaná zástavba

žltá farba – drevená zástavba

oranžovo-červená farba – významné verejné stavby

zdroj: archív PÚ SR





**Katastrálne zameranie z r. 1926 - m 1 : 2 880**  
zdroj: archív mesta Spišské Vlaky





## Letecké mapovanie z prelomu 40. a 50. rokov 20. storočia

zdroj: Historická ortofotomapa © GEODIS SLOVAKIA, s.r.o. - Historické LMS © Topografický ústav Banská Bystrica





**Aktuálna ortofotomapa z roku 2010**

zdroj: /mapy.tuzvo.sk/HOFM/ - Ortofotomapa © EUROSENSE, s.r.o. - GEODIS SLOVAKIA, s.r.o.





**Aktuálna ZBGIS mapa - september 2015**

zdroj: [www.geoportal.sk](http://www.geoportal.sk) / ZBGIS®

ZBGIS® = Základná báza údajov pre geografický informačný systém





**Ortofotomapa z roku 2004 alebo 2006**

zdroj: Google Earth



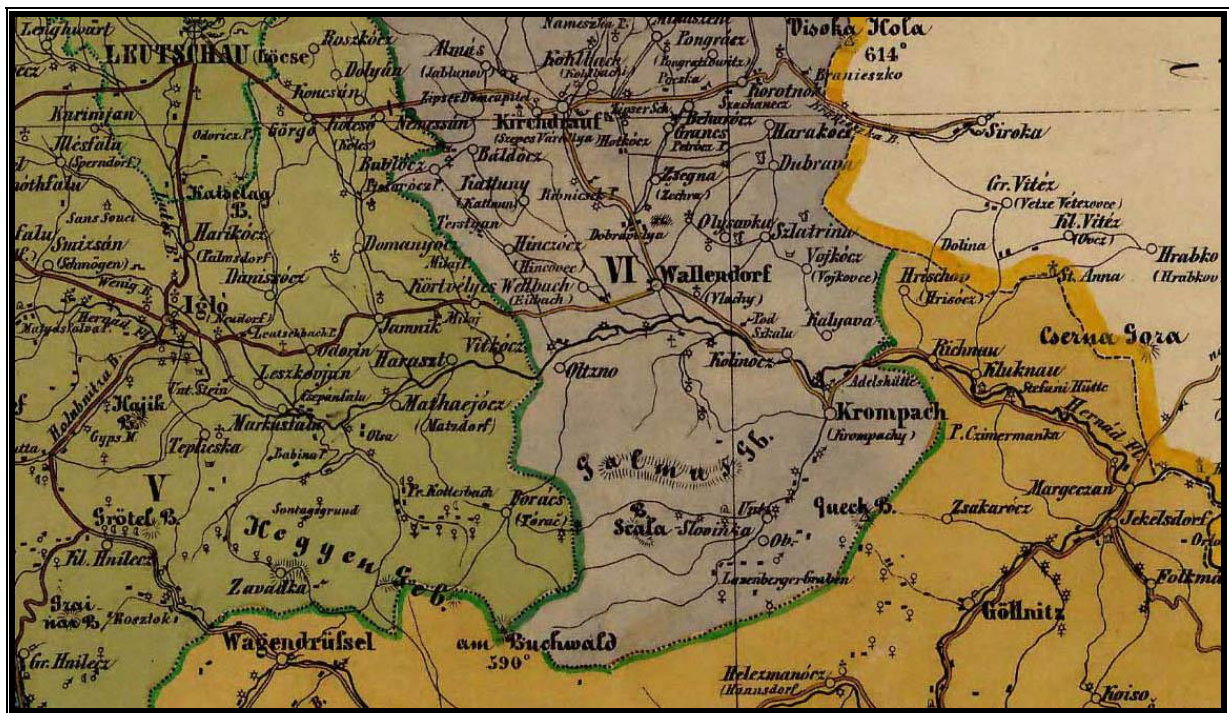
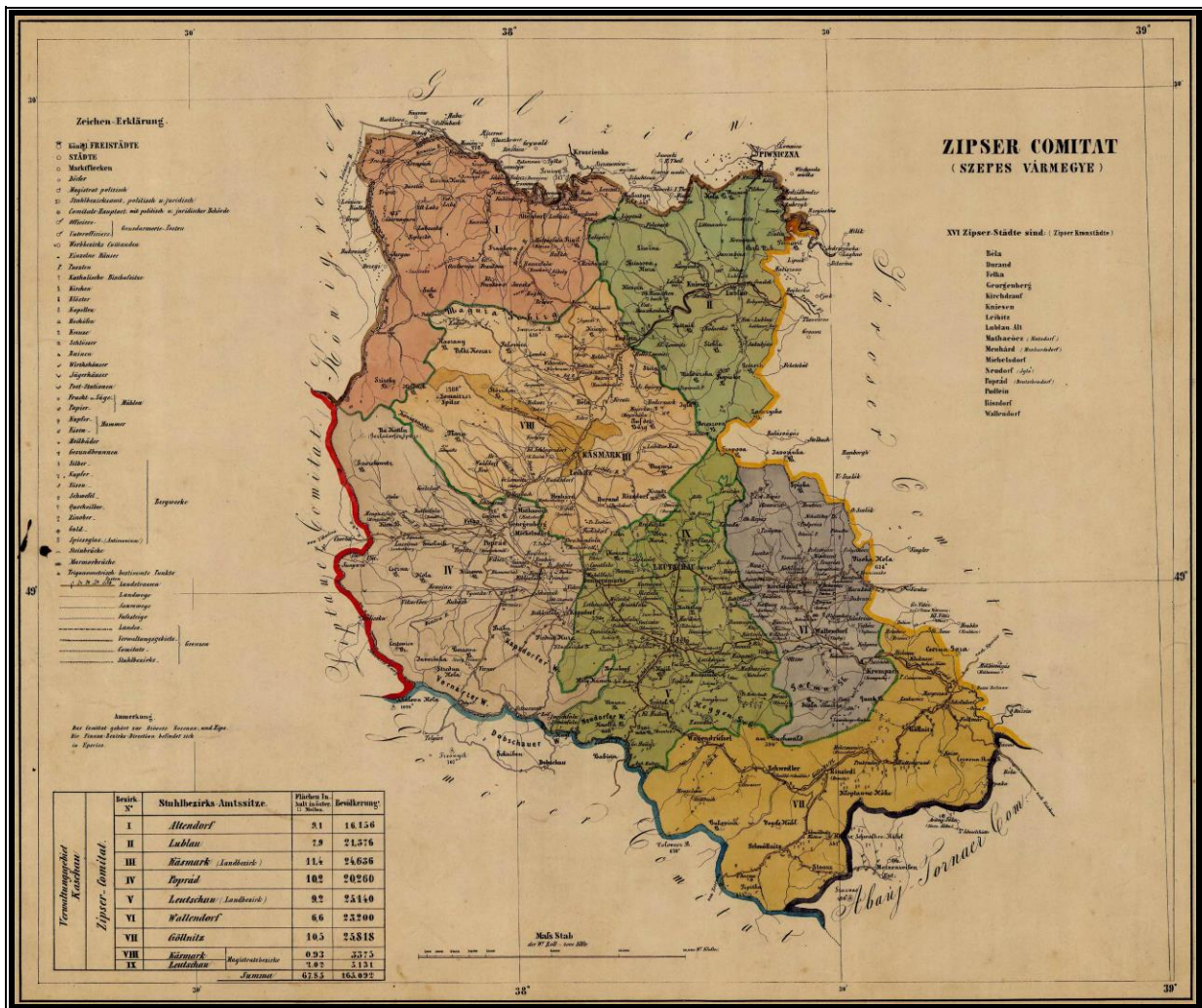
# HISTORICKÉ MAPY SPIŠA / SPIŠSKEJ ŽUPY



Administratívna mapa etnického a náboženského zloženia Spiša, okolo r. 1830  
- Zipszer Comitatus -

zdroj: Magyar Nemzeti Levéltár Országos Levéltára • S – Térképtár • S Kormányhatósági fondokból kiemelt térképek (17. sz.-20. sz.) • S 12 Helytartótanácsi térképek (1738-1875) ...@... Maps.hungaricana.hu/hu/MOLTerkeptar/9827/





**Administratívna mapa Spišskej župy, z r. 1850 – Szepes vármegye közigazgatási térképe**  
 zdroj: Magyar Nemzeti Levéltár Országos Levéltára • S – Térképtár • S Kormányhatósági fondokból kiemelt térképek (17. sz.-20. sz.) • S 12 Helytartótanácsi térképek (1738-1875) ...@... Maps.hungaricana.hu/hu/MOLTerkeptar/4948/view/?pg=0&bbox=-760%2C-5297%2C7863%2C83

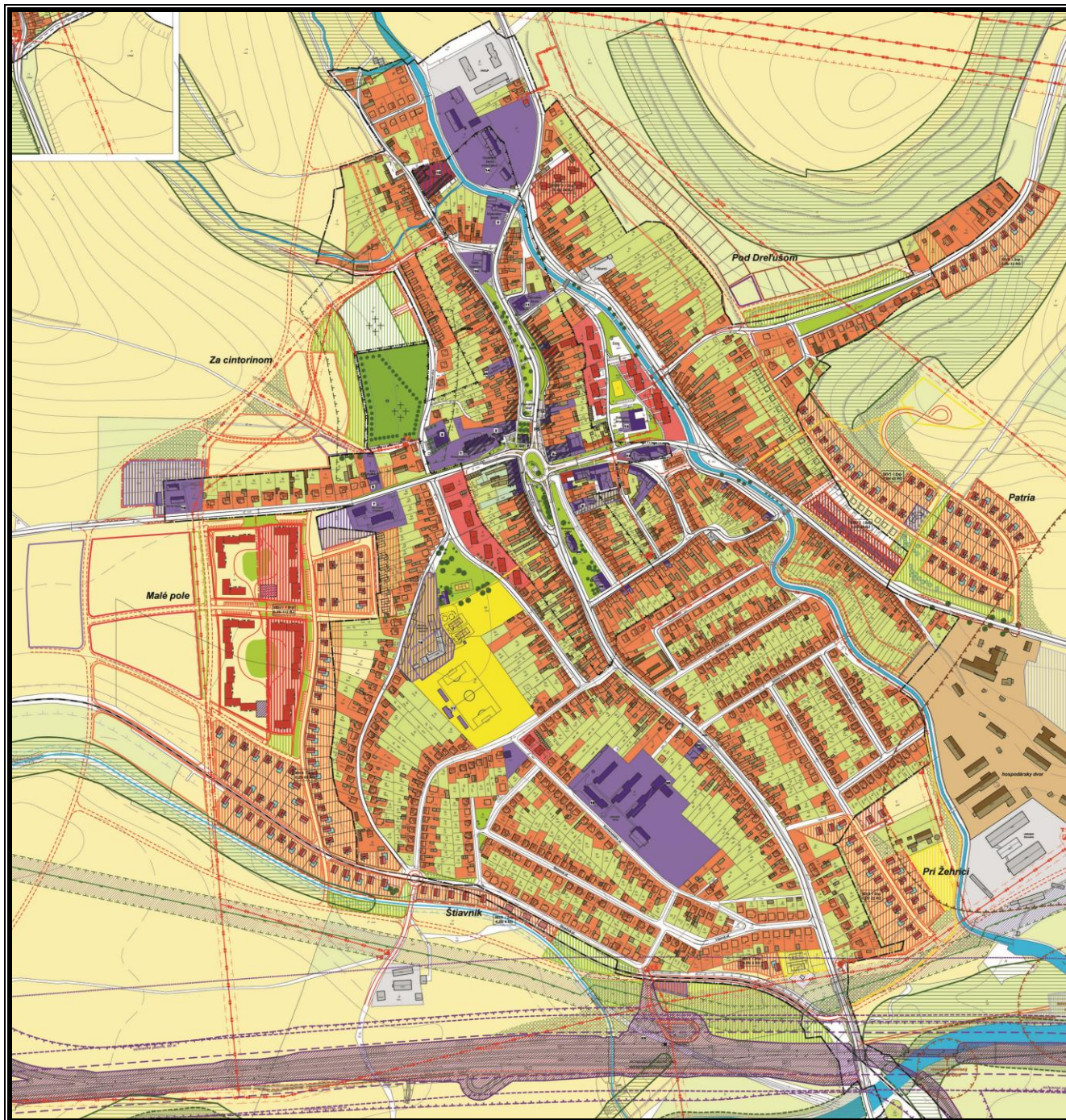




Administratívna mapa Spišskej župy, z roku 1912 – Szepes vármegye térképe.  
 zdroj: wikimedia commons ([https://commons.wikimedia.org/wiki/File:Szepes\\_county\\_administrative\\_map.jpg](https://commons.wikimedia.org/wiki/File:Szepes_county_administrative_map.jpg))



# AKTUÁLNY ÚZEMNÝ PLÁN



## Výrez výkresu: Komplexný urbanistický návrh - aktuálneho územného plánu mesta Spišské Vlachy

autori: Ing. arch. Ján Pastiran, Ing. arch. Lukáš Mihalko, Ing. arch. Martin Jaško  
dátum: jún 2008 - m 1 : 2000

