

# M E S T O S P I Š Š K É V L A C H Y

SNP č. 34, 053 61 Spišské Vlasy

Stavebný úrad

č. 1493/2015/Nt

v Sp. Vlachoch, dňa 19. 11. 2015

**Národná agentúra pre sieťové a elektronické služby**, Kolárova 8 97102 Trnava

zastúpená

**Sdruženie AŽD-SUDOP** za ktoré koná AĎ Praha s .r .o., Žirovnická 2/3146, 106 17 Praha 10, ČR

zastupená

**KP Solution, s .r .o.**, Trenčianska 53/B, 82109 Bratislava

zastupená

**PROGRES-TS, s .r .o.**, Kosodrevinová 44, 821 07 Bratislava

zastúpená

**M-MÉTA, spol. s .r .o.**, Buzulucká 8, 040 22 Košice

## Ú Z E M N É R O Z H O D N U T I E

Národná agentúra pre sieťové a elektronické služby, Kolárova 8 97102 Trnava, zastúpená, Sdruženie AŽD-SUDOP zo ktoré koná AĎ Praha s .r .o., Žirovnická 2/3146, 106 17 Praha 10, ČR, zastupená, KP Solution, s .r .o., Trenčianska 53/B, 82109 Bratislava, zastupená, PROGRES-TS, s .r .o., Kosodrevinová 44, 821 07 Bratislava zastúpená, M-MÉTA, spol. s .r .o., Buzulucká 8, 040 22 Košice podala na tunajšom úrade dňa 03. 09. 2015 návrh na vydanie územného rozhodnutia umiestnenia stavby „Realizácia optických sietí, Klaster SpV-1 Spišské Vlasy“ v obciach Spišské Vlasy, Oľšavka, Slatvina na pozemkoch parc. č. podľa situácií osadenia stavby v k. ú. Spišské Vlasy, k. ú. Oľšavka a k. ú. Slatvina.

Mesto Spišské Vlasy, ako vecne a územne príslušný stavebný úrad, podľa § 117 zákona č. 50/1976 Zb. o územnom plánovaní a stavebnom poriadku v znení neskorších právnych predpisov (ďalej len „stavebný zákon“) a § 2 písm. e) zákona číslo 416/2001 Z.z. o prechode niektorých pôsobností z orgánov štátnej správy na obce a na vyššie územné celky, a na základe určenia stavebného úradu zo dňa 11. 09. 2015 pod. č. OU-KE-OVBP-2015/034341, ktoré vydal Okresný úrad Košice, odb. výstavby a bytovej politiky posúdil návrh a podľa § 37 stavebného zákona, zosúladil stanoviská uplatnené dotknutými orgánmi a posúdil námietky a vyjadrenia účastníkov konania.

Na základe tohto vydáva podľa §§ 39 a 39a stavebného zákona rozhodnutie o umiestnení stavby s názvom:

### **„Realizácia optických sietí, Klaster SpV-1 Spišské Vlasy“**

v obciach Spišské Vlasy, Oľšavka, Slatvina na pozemkoch parc. č. podľa situácií osadenia stavby v k. ú. Spišské Vlasy, k. ú. Oľšavka a k. ú. Slatvina, ktorý tvorí nedeliteľnú súčasť originálu tohto rozhodnutia.

Predmetom územného konania je umiestnenie telekomunikačnej líniovej stavby, pasívnej optickej siete medzi bodom prepojenia s kostrovým operátorom a jednotlivými obcami združenými v klastroch obcí, ktoré nie sú pokryté širokopásmovými informačno-komunikačnými službami. Trasa začína v obci Spišské Vlasy, od budovy Pošty, kde sa delí na dva smery. Prvý smer vedie z budovy Pošty, trasa pokračuje cez zeleň ku komunikácií, smerom k obecnému úradu, kde je

ponechaná rezerva- tu jeden smer končí. Druhý smer vedie od budovy Pošty, trasa vedie ďalej obcou Spišské Vlarchy, smeruje k potoku Margecianka. Ďalej pokračuje popri spojovacej ceste v zeleni smerom na obec Oľšavku kde križuje vetvu VTP a miestny potok a ústi na pozemok obce. Odtiaľ trasa pokračuje popri spojovacej ceste opäť vedľa miestnej komunikácie do obce Slatvina, križuje miestny potok a končí na pozemku obce Slatvina.. Trasa v každej z obcí povedie aj k jednotlivým POP. POP v obci Oľšavka bude umiestnený na pozemku parc č. C KN 415 k. ú. Oľšavka- bližšie k miestnej komunikácii (pozemok parc č. C KN 389 k. ú. Oľšavka). V obci Slatvina bude POP umiestnený na pozemku parc č. C KN 902/1 k. ú. Slatvina. Dĺžka jednotlivých trás je od Spišské Vlarchy, Pošta-Oľšavka, OcÚ je 3,0 km a trasa Oľšavka, OcÚ-Slatvina, OcÚ v dĺžke 2,55 km.

V celej navrhutej trase v extraviláne vo vzdialenosti cca 2,0 km, pri križovaní trasy MOK, v intraviláne obcí vo vzdialenostiach cca 500 m a v tzv. šedých miestach pred OcÚ sa umiestnia káblové komory. V celej trase s do výkopu umiestni chránička- voľná HDP-40/30.

### **Pre umiestnenie stavby sa určujú tieto podmienky:**

1. Stavba bude umiestnená na pozemkoch par č. situácií osadenia stavby v k. ú. Spišské Vlarchy, k. ú. Oľšavka a k. ú. Slatvina, ktorý tvorí nedeliteľnú súčasť originálu tohto rozhodnutia, ktorú vypracoval Ing. Marián Kutaj, autorizovaný stavebný inžinier, 0939\*A\*2-3.
2. **Pri príprave projektovej dokumentácie pre stavebné povolenie je potrebné zohľadniť pripomienky dotknutých orgánov, správcov inžinierskych sietí a účastníkov konania, uplatnených v tomto konaní.**
3. Stavebník je povinný zabezpečiť, aby pri realizácii stavby boli dodržané ochranné pásma podľa platných STN. Je nutné zosúladiť strety záujmov s ostatnými uvažovanými aj jestvujúcimi inžinierskymi sieťami. Stavebník je povinný rešpektovať podmienky vyplývajúce zo zákonov o životnom prostredí, odpadoch a ďalšie.
4. **Toto rozhodnutie neoprávňuje investora k začatiu výstavby. Tvorí súčasť podkladov pre prípravu ďalších stupňov projektovej dokumentácie.**
5. Projektová dokumentácia musí byť spracovaná v rozsahu, ktorý sa požaduje pre vydanie stavebného povolenia, t. j. v súlade s § 9 vyhlášky číslo: 453/2000 Z. z., ktorou sa vykonávajú niektoré ustanovenia stavebného zákona. S realizáciou stavebných prác na jednotlivých stavebných objektoch je možné začať až po vydaní a nadobudnutí právoplatnosti stavebného povolenia príslušným stavebným úradom.
6. Akékoľvek zmeny umiestnenia stavieb je možné realizovať len na základe predchádzajúceho súhlasu stavebného úradu.
7. V prípade, že investor nevyužije vymedzené územie na určený účel v lehote **dvoch rokov** odo dňa nadobudnutia právoplatnosti územného rozhodnutia, podľa § 40 ods. 1 stavebného zákona stráca územné rozhodnutie svoju platnosť.
8. **Čas platnosti územného rozhodnutia môže stavebný úrad predĺžiť na žiadosť navrhovateľa, pokiaľ ju podal pred uplynutím lehoty.**
9. Územné rozhodnutie je **záväzná** aj pre právnych nástupcov navrhovateľa a účastníkov konania.
10. Pri vedení trasy pod miestnymi komunikáciami a chodníkmi navrhovateľ zrealizuje výkopy riadeným pretláčaním.
11. Pred realizáciou výkopov navrhovateľ požiada príslušné obce o povolenie zvláštneho užívania komunikácií.
12. Po ukončení investor zabezpečí porealizačné zameranie stavby a uzatvorí s jednotlivými vlastníkmi pozemkov zmluvu o zriadení vecného bremena a podá návrh na vklad na príslušný Okresný úrad, katastrálna odbor.
13. Úseky miestnych asfaltových komunikácií v ktorých bude vedená sieť dať do pôvodného stavu v celej šírke vozovky.
14. Na pozemkoch parc č.. C KN 7801/4, 7801/3 k. ú. Spišské Vlarchy investor pred začatím výstavby osadí oporný múr spolu s rúrami na odtok vody.
15. Navrhovateľ dodrží podmienky vyjadrenie správcu siete, VSD, a. s. Košice, zo dňa 30.09. 2015 pod č. 193JP/5283310/2015.

16. Navrhovateľ dodrží podmienky vyjadrenie správcu siete SPP- Distribúcia, a. s. zo dňa 22. 09. 2015 pod č. DPPRKe/3025/2015/va.
17. Navrhovateľ je povinný dodržať podmienky dotknutého orgánu štátnej správy KSK, Košice zo dňa 05. 11. 2015 pod č. 4555/2015/OMP-33576.
18. Navrhovateľ je povinný dodržať podmienky dotknutého orgánu štátnej správy Správa ciest KSK, Košice zo dňa 14. 08. 2015 pod č. IU-2015/1930-8561-2.
19. Navrhovateľ je povinný dodržať podmienky dotknutého orgánu štátnej správy OR PZ, ODI, Spišská Nová Ves zo dňa 07. 09. 2015 pod č. ORPZ-SN-ODI-3-074/2015.
20. Navrhovateľ je povinný dodržať podmienky dotknutého orgánu štátnej správy OÚ SNV, odb. CDaPK, Spišská Nová Ves zo dňa 21. 09. 2015 pod č. OU-SN-OCDPK-2015/0110487.
21. Navrhovateľ je povinný dodržať podmienky dotknutého orgánu štátnej správy OÚ SNV, odb. SoŽP, Spišská nová Ves zo dňa 22. 09. 2015 pod č. OU-SN-OSZP-2015/010953-2.
22. Navrhovateľ je povinný dodržať podmienky dotknutého orgánu štátnej správy OÚ SNV, PaL odb, Spišská Nová Ves zo dňa 29. 10. 2015 pod č. OU-SN-PLO-2015/012460-2-Ku.
23. Navrhovateľ je povinný dodržať podmienky dotknutého orgánu štátnej správy Lesy SR š. p., OZ Prešov zo dňa 16. 1.0 2015 pod č. 48 966-2015.
24. Navrhovateľ je povinný dodržať podmienky dotknutého orgánu štátnej správy SVP, š. p., Banská Štiavnica zo dňa 29. 10. 2015 pod č. CS 169/2015-CZ 19349/49210-Ge
25. Navrhovateľ je povinný dodržať podmienky rozhodnutia dotknutého orgánu štátnej správy KPÚ Košice zo dňa 16. 10. 2015 pod č. KPUKE-2015/17483-3/71712/Ht.

Rozhodnutie o námietkach účastníkov konania: Dňa 14. 10. 2015 po doplnení žiadosti navrhovateľom stavebný úrad obce Spišské Vlach oznámil začatie územného konania. Zároveň nariadil ústne pojednávanie spojené z miestnym zisťovaním na 13. 11. 2015. V rámci ústneho pojednávania boli prítomní oboznámení v predmetom ústneho pojednávania, bola im predložená projektová dokumentácia a následne s mali možnosť vyjadriť, príp. podať námietky. Účastníci konania podali požiadavky a pripomienky, ktoré sú zapracované vo výrokovej časti tohto rozhodnutia v bodoch č. 10-14.

Stanoviská a rozhodnutia dotknutých orgánov: sú zapracované vo výrokovej časti tohto rozhodnutia

### **Upozornenie:**

Územné rozhodnutie stratí platnosť, ak do dvoch rokov odo dňa keď nadobudlo právoplatnosť nebude stavba začatá.

### **O d ô v o d n e n i e :**

Národná agentúra pre sieťové a elektronické služby, Kolárova 8 97102 Trnava, zastúpená, Sdružení AŽD-SUDOP zo ktoré koná AĎ Praha s .r .o., Žirovnická 2/3146, 106 17 Praha 10, ČR, zastupená, KP Solution, s .r .o., Trenčianska 53/B, 82109 Bratislava, zastupená, PROGRES-TS, s .r .o., Kosodrevinová 44, 821 07 Bratislava zastúpená, M-MÉTA, spol. s .r .o., Buzulucká 8, 040 22 Košice podala na tunajšom stavebnom úrade dňa 03. 09. 2015 pod č. 1493/2015/Nt, návrh na vydanie územného rozhodnutia vo veci umiestnenia stavby s názvom „Realizácia optických sietí, Klaster SpV-1 Spišské Vlachy“ v obciach Spišské Vlachy, Oľšavka, Slatvina na pozemkoch parc. č. podľa situácií osadenia stavby v k. ú. Spišské Vlachy, k. ú. Oľšavka a k. ú. Slatvina.

Nakoľko žiadosť neposkytovala dostatočný podklad pre jej posúdenie stavebný úrad obce Spišské Vlachy vyzval navrhovateľ aby v primeranej lehote doplnil svoj návrh a zároveň stavebný úrad konanie prerušil.

Po doplnení dokladov dňa 14. 10. 2015 tunajší stavebný úrad oznámil začatie územného konania a nariadil ústne pojednávanie spojené z miestnym zisťovaním na 13. 11. 2015 so stretnutím na stavebnom úrade v Spišských Vlachoch. Nakoľko šlo o líniovú stavbu a zároveň o veľký počet účastníkov konania stavebný úrad oznámil začatie konania verejnou vyhláškou.

V rámci ústneho pojednávania boli prítomní oboznámení v predmetom ústneho pojednávania, bola im predložená projektová dokumentácia a následne s mali možnosť vyjadriť, príp. podať námietky.

Účastníci konania podali požiadavky a pripomienky, ktoré sú zapracované vo výrokovej časti tohto rozhodnutia v bodoch č. 10-14.

Stavebný úrad v územnom konaní posúdil predloženú žiadosť na umiestnenie stavby z hľadísk uvedených v § 37 stavebného zákona a zistil, že návrh je v súlade s cieľmi a zámermi v území, je spracovaný v súlade so schváleným územným plánom Mesta Spišské Vlachy. Umiestnenie je v súlade s jeho záväznou a smernou časťou.

Umiestnením stavby nie sú ohrozené záujmy spoločnosti ani neprimerane obmedzené či ohrozené práva a oprávnené záujmy účastníkov konania.

Stavebný úrad mesta Spišské Vlachy pri konaní zistil a posúdil, že predložená žiadosť a projektová dokumentácia vyhovuje všeobecným technickým požiadavkám na výstavbu, ktoré ustanovujú hygienické, protipožiarne podmienky, ochranu zdravia, životného prostredia a ochranu prírody a krajiny a zistil, že nie je v rozpore s cieľmi a zámermi v území a umiestnením stavby nebudú ohrozené záujmy spoločnosti ani neprimerane obmedzené či ohrozené práva a oprávnené záujmy účastníkov konania.

Stavebný úrad v priebehu konania nezistil dôvody, ktoré by bránili vydaniu územného rozhodnutia. Z uvedených dôvodov bolo rozhodnuté tak, ako sa uvádza vo výrokovej časti tohto rozhodnutia.

## **P o u č e n i e:**

Podľa § 54 zákona č. 71/1967 Zb. o správnom konaní proti tomuto rozhodnutiu možno podať odvolanie v lehote do 15 dní odo dňa oznámenia rozhodnutia na Mesto Spišské Vlachy. Odvolanie sa podáva na mesto Spišské Vlachy: Mestský úrad Spišské Vlachy, SNP 34, 053 61 Spišské Vlachy. Toto rozhodnutie je preskúmateľné súdom až po vyčerpaní riadnych opravných prostriedkov.

**Lubomír F I F I K**  
primátor mesta

#### Rozhodnutie sa doručí:

1. M-MÉTA, spol. s r. o., Buzulucká 8, 040 22 Košice
2. PROGRES-TS, s r. o., Kosodrevinová 44, 821 07 Bratislava
3. Mesto Spišské Vlachy vz. Ľubomíra Fifika, primátora mesta, SNP 34, 053 61 Spišské Vlachy
4. Obec Oľšavka vz. Jozefa Klešča starostu obce, Oľšavka 39, 053 61 Spišské Vlachy
5. Obec Slatvina vz. Mgr. Vladimíra Vrábľa, Slatvina 63, 053 61 Spišské Vlachy
6. Vlastníci pozemkov v k. ú. Spišské Vlachy parc. č. E KN 3725/4, 3725/3, 3724/2, 3723/2, 3722/1, 3721/1, 3720/1, 3719/1, 3718, 3717, 3716, 3715, 3714, 3713, 3711/2, 3710/2, 7802, 7820, 3710/1, 3702/1, 3701/1, 3759, 3760, 3761, 3762/1, 3762/2, 3695/1, 3694/1, 3693/1, 7803/3, 3693/3, 3692/1, 3691/1, 3690/1, 3689/1, 3688/1, 3687/1, 3687/2, 3686/2, 3652/2, 3653/1, 3655/1, 3656/1, 3657/1, 3658/1, 3659/, 3660, 3661, 3662/2, 3640/2, 7802, 3641, 3642, 3608, 3536/1, 3401, 3536/1, 3607, 3578, 3538, 93535 par. č. C KN 7801/4, 7801/3, 2093/1, 2135/1, 2139/1, 2134/362134/8
7. Vlastníci pozemkov v k. ú. Slatvina parc č. C KN 592
8. Vlastníci pozemkov v k. ú. Oľšavka parc. č. C KN 782, 752, 757, 749, 734, 733, 403, 743, 740, 738, 739, 1281, 732, 731, 730, 729, 728, 727, 726, 722, 360, 724, 725, 735, 745, 746, 751, 1282, 750, 1332, 1331, 367, 1500, 559, 375 a parc č. E KN 9184, 9185, 9186, 9187, 9188, 9189, 9190, 9191, 9192, 9193, 9194, 9195, 9196, 9197, 9198, 9199, 9689/7, 9208/2

#### Na vedomie:

1. Okresný úrad SNV, odb. SoŽP, Štefánikovo nám. 5, 052 01 Spišská Nová Ves
2. Okresný úrad SNV, odb. CD a PK, Štefánikovo nám. 5, 052 01 Spišská Nová Ves
3. Správa ciest KSK, Nám. M. Mieru 1, 042 66 Košice
4. ORPZ, ODI, Elektrárenskú 1, 052 01 Spišská Nová Ves
5. Krajský pamiatkový úrad Košice, Hlavná 25, 040 01 Košice
6. ÚVZ MD VaRR SR, Terénne odd. Košice, Štefánikova č. 50/a 040 01 Košice
7. KSK, Nám. M. Mieru 1, 042 66 Košice
8. Okresné riaditeľstvo HaZZ, Brezová 30, 052 01 Spišská Nová Ves
9. VSD a.s., Mlynská 31, 040 01 Košice
10. Veolia PVPS a.s., Hraničná 662/17, Poprad
11. SPP a. s, Mlynské Nivy 44/b, 825 19 Bratislava
12. Michlovský s r. o., Letná 796/9, 921 01 Piešťany
13. Slovak Telekom, a .s ., Bajkalská 28, 817 62 Bratislava
14. Stavebný úrad mesta Spišské Vlachy- tu

# M E S T O S P I Š Š K É V L A C H Y

SNP č. 34, 053 61 Spišské Vlachy

Stavebný úrad

č. 1493/2015/Nt

v Sp. Vlachoch, dňa 19. 11. 2015

## V E R E J N Á V Y H L Á Ť K A

### Oznámenie

**Územnozo rozhodnutie o umiestnení stavby primerane podľa § 39a zákona č. 50/1976 Zb. o územnom plánovaní a stavebnom poriadku (stavebný zákon) v znení neskorších platných právnych predpisov.**

Mesto Spišské Vlachy ako vecne a územne príslušný stavebný úrad podľa §120 zákona č. 50/1976 Zb. o územnom plánovaní a stavebnom poriadku v úplnom znení zákon NR SR č. 109/1998 Z.z. (stavebný zákon) po vykonanom správnom konaní vydalo podľa § 66 stavebného zákona dňa **20. 11. 2015 pod č. 1493/2015/Nt**

### územné rozhodnutie o umiestnení stavby

pre navrhovateľa : Národná agentúra pre sieťové a elektronické služby, Kolárova 8 97102 Trnava, zastúpená, Sdružení AŽD-SUDOP zo ktoré koná AĎ Praha s .r .o., Žirovnická 2/3146, 106 17 Praha 10, ČR, zastupená, KP Solution, s .r .o., Trenčianska 53/B, 82109 Bratislava, zastupená, PROGRES-TS, s .r .o., Kosodrevinová 44, 821 07 Bratislava zastúpená, M-MÉTA, spol. s .r .o., Buzulucká 8, 040 22 Košice

na stavbu: „Realizácia optických sietí, Klaster SpV-1 Spišské Vlachy“

na pozemkoch: na pozemkoch parc. č. podľa situácií osadenia stavby v k. ú. Spišské Vlachy, k. ú. Oľšavka a k. ú. Slatvina

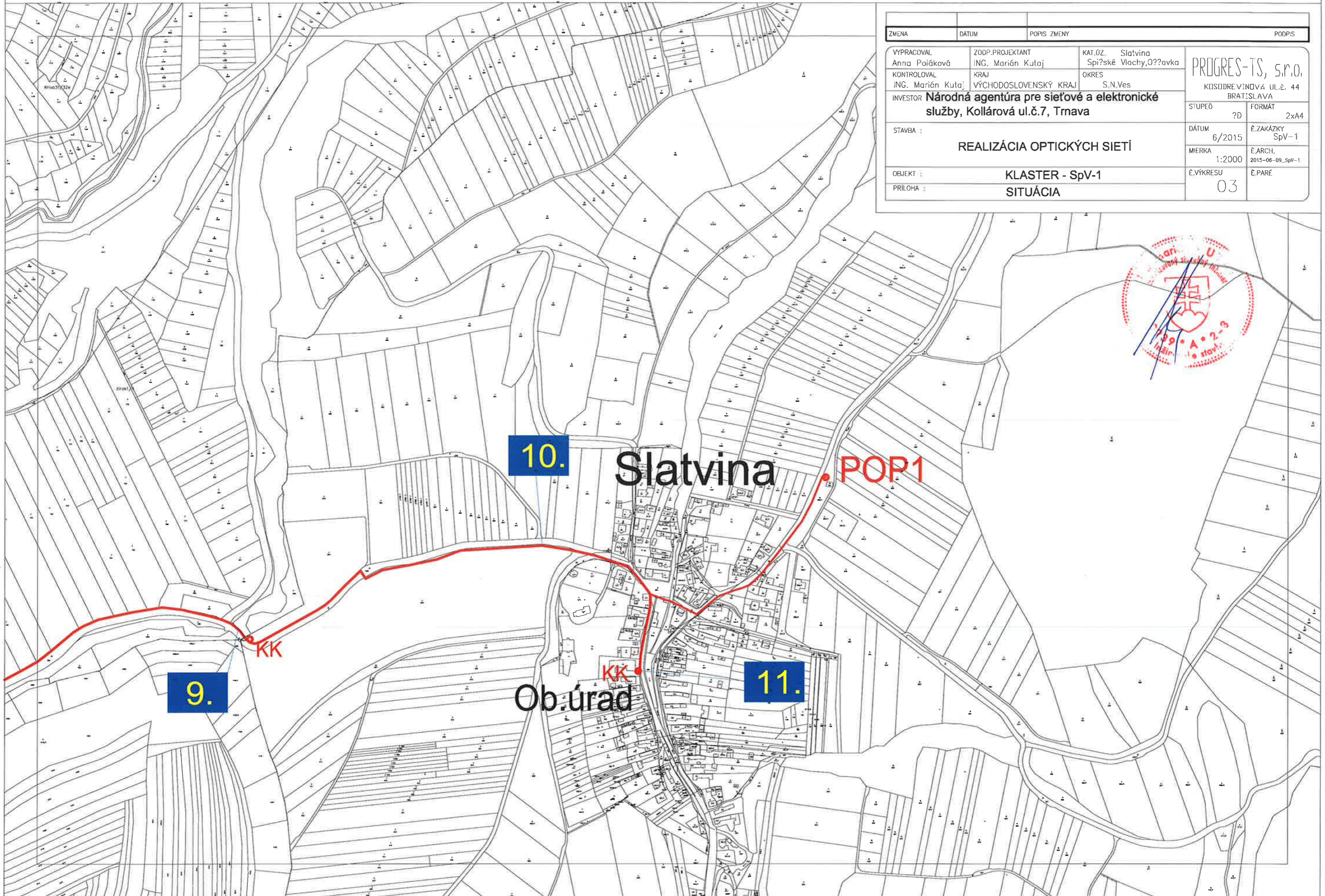
Prílohy: rozhodnutie – textová časť  
situácia osadenia stavby podľa jednotlivých obcí

Toto oznámenie musí byť vyvesené na mieste v obci obvyklom po dobu 15 dní.

Vyvesené dňa:

Sňaté dňa:

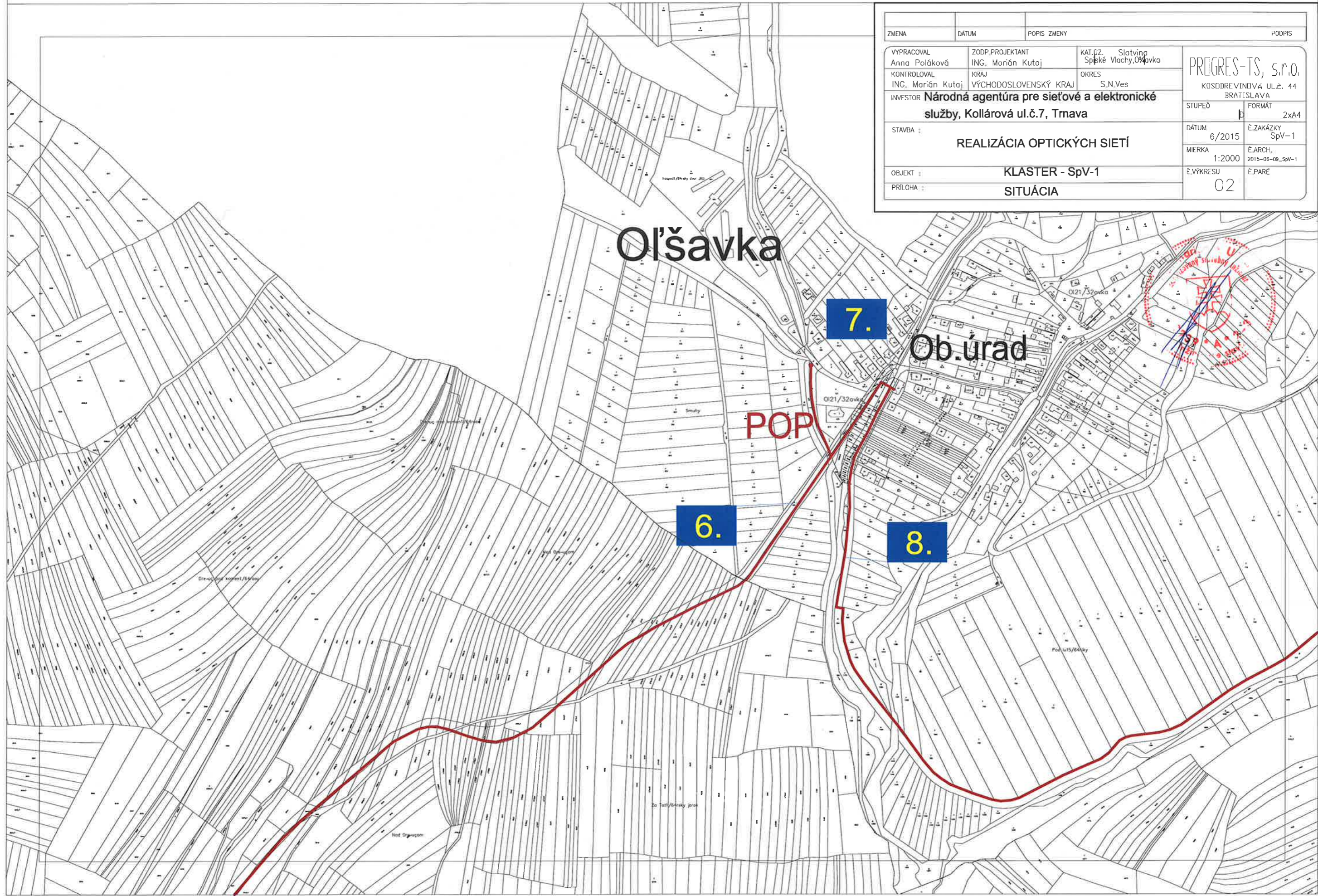
Pečiatka a podpis orgánu,  
ktorý potvrdzuje vyvesenie a sňatie



ZMENA	DÁTUM	POPIS ZMENY	PODPIS
VYPRACOVAL Anna Poláková	ZODP.PROJEKTANT ING. Marián Kutaj	KAT.ÚZ. Slatvina Spí?ské Vluchy,0??avka	PROGRES-TS, s.r.o. KOSDREVINOVÁ UL.Ľ. 44 BRATISLAVA
KONTROLOVAL ING. Marián Kutaj	KRAJ VÝCHODOSLOVENSKÝ KRAJ	OKRES S.N.Ves	
INVESTOR <b>Národná agentúra pre sieťové a elektronické služby, Kollárova ul.č.7, Trnava</b>			
STAVBA : <b>REALIZÁCIA OPTICKÝCH SIETÍ</b>			STUPEŇ ?D FORMÁT 2xA4
OBJEKT : <b>KLASTER - SpV-1</b>			DÁTUM 6/2015 Ě.ZAKÁZKY SpV-1
PRILOHA : <b>SITUÁCIA</b>			MIERKA 1:2000 Ě.ARCH. 2015-06-09_SpV-1
			Ě.VÝKRESU 03 Ě.PARÉ



ZMENA	DÁTUM	POPIS ZMENY	PODPIS
VYPRACOVAL Anna Poláková	ZODP.PROJEKTANT ING. Marián Kutaj	KAT.ÚZ. Slovenské Vlachy, Olšavka	<b>PROGRES-TS, s.r.o.</b> KOŠODRE VINOVA UL.Ľ. 44 BRATISLAVA
KONTROLOVAL ING. Marián Kutaj	KRAJ VÝCHODOSLOVENSKÝ KRAJ	OKRES S.N.Ves	
INVESTOR <b>Národná agentúra pre sieťové a elektronické služby, Kollárova ul.č.7, Trnava</b>			
STAVBA :		<b>REALIZÁCIA OPTICKÝCH SIETÍ</b>	STUPEŇ : DÁTUM : 6/2015 MIERKA : 1:2000
OBJEKT :		<b>KLASTER - SpV-1</b>	FORMÁT : 2xA4 Ľ.ZAKÁZKY : SpV-1 Ľ.ARCH. : 2015-06-09_SpV-1 Ľ.PARĚ :
PRÍLOHA :		<b>SITUÁCIA</b>	02



Olšavka

7.

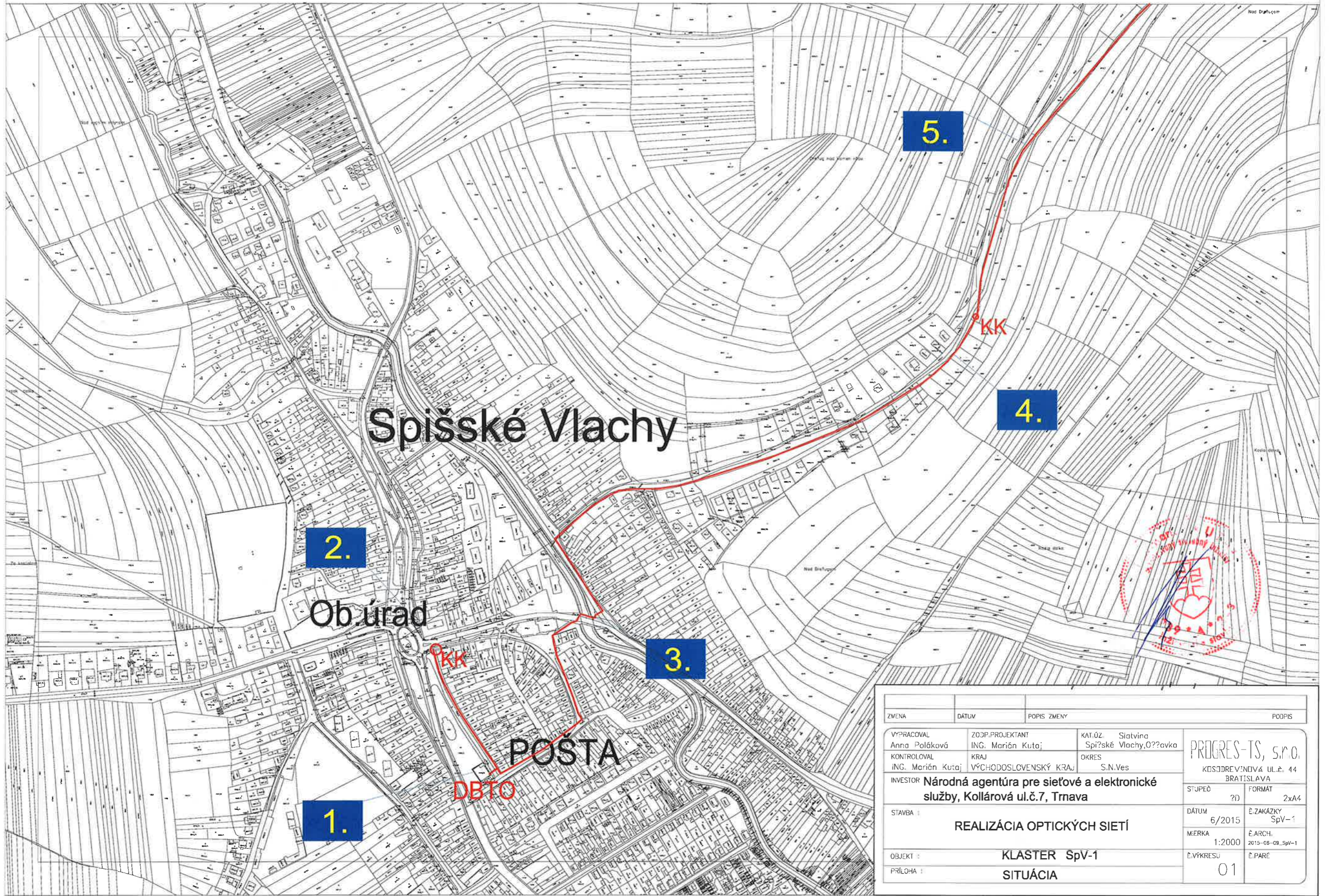
Ob.úrad

POP

6.

8.





ZMENA	DÁTUM	POPIS ZMENY	PODPIS
VYPRACOVAL Anna Poláková	ZODP.PROJEKTANT ING. Marián Kutaj	KAT.ÚZ. Slatvina Spišské Vlachy,0??avka	<b>PROGRES-TS, s.r.o.</b> KOSĎDREVNOVÁ UL.č. 44 BRATISLAVA STUPEŇ ?D FORMÁT 2xA4 DÁTUM 6/2015 Ě.ZAKÁZKY SpV-1 MĚRKA 1:2000 Ě.ARCH. 2015-06-09_SpV-1 Ě.VÝKRESU 01 Ě.PARĚ
KONTROLOVAL ING. Marián Kutaj	KRAJ VÝCHODOSLOVENSKÝ KRAJ	OKRES S.N.Ves	
INVESTOR	Národná agentúra pre sieťové a elektronické služby, Kollárova ul.č.7, Trnava		
STAVBA :	REALIZÁCIA OPTICKÝCH SIETÍ		
OBJEKT :	KLASTER SpV-1		
PRÍLOHA :	SITUÁCIA		